


**Naturschutzgebiet
"Lethe"**

Übersichtskarte
Anlage 1.2
zur Verordnung über das
Naturschutzgebiete "Lethe"

Wildeshausen, den 02. Juli 2019

Carsten Harings
Landrat

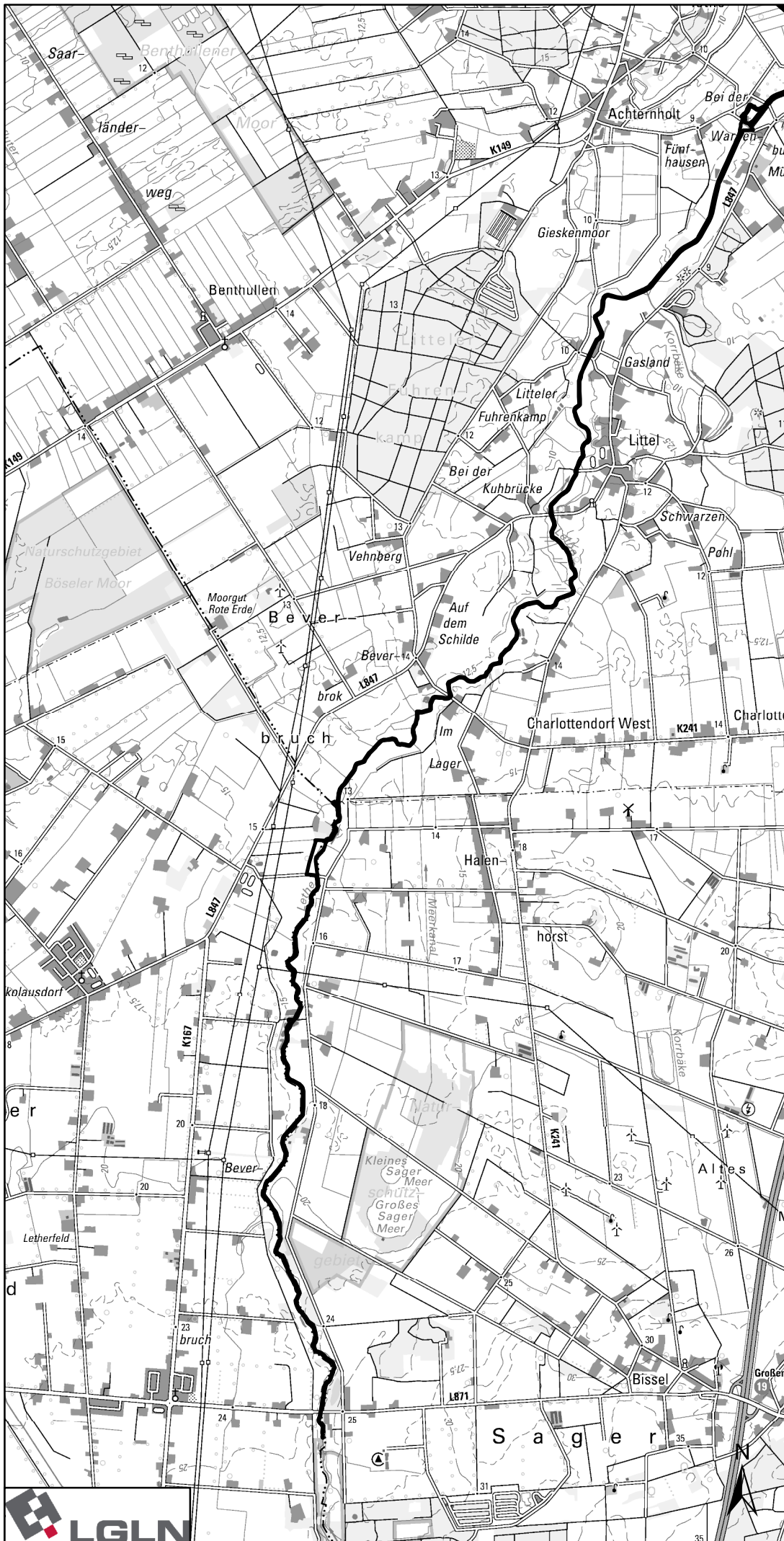
Zeichenerklärung

 Naturschutzgebiet
"Lethe"

Maßstab 1:50.000

0 500 1.000 2.000
Meter

Quelle: Auszug aus den Geobasisdaten der
Niedersächsischen Vermessungs- und
Katasterverwaltung, ©2014 Landesamt für
Geoinformation und Landentwicklung LGLN




Naturschutzgebiet "Lethe"

Übersichtskarte
Anlage 1.1
zur Verordnung über das
Naturschutzgebiete "Lethe"

Wildeshausen, den 02. Juli 2019

Carsten Harings
Landrat

Zeichenerklärung

 Naturschutzgebiet
"Lethe"

Maßstab 1:50.000

0 500 1.000 2.000
Meter

Quelle: Auszug aus den Geobasisdaten der
Niedersächsischen Vermessungs- und
Katasterverwaltung, ©2014 Landesamt für
Geoinformation und Landentwicklung LGLN