

Naturschutzgebiet "Große Höhe"



Übersichtskarte

Anlage 1
zur Verordnung über das Naturschutzgebiet "Große Höhe".


Wildeshausen, den 02. Juli 2019

Carsten Harings
Landrat

Zeichenerklärung

-  Naturschutzgebiet "Große Höhe"
-  Gemeindegrenzen

Maßstab 1:25.000



Quelle: Auszug aus den Geobasisdaten der Niedersächsischen Vermessungs- und Katasterverwaltung, ©2014 Landesamt für Geoinformation und Landentwicklung LGLN