



**Naturschutzgebiet
"Mittlere Hunte"**

Übersichtskarte
Anlage 1.1
zur Verordnung über das
Naturschutzgebiet
"Mittlere Hunte"

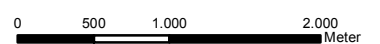
Wildeshausen, den 01.10.2019

Carsten Harings
Landrat

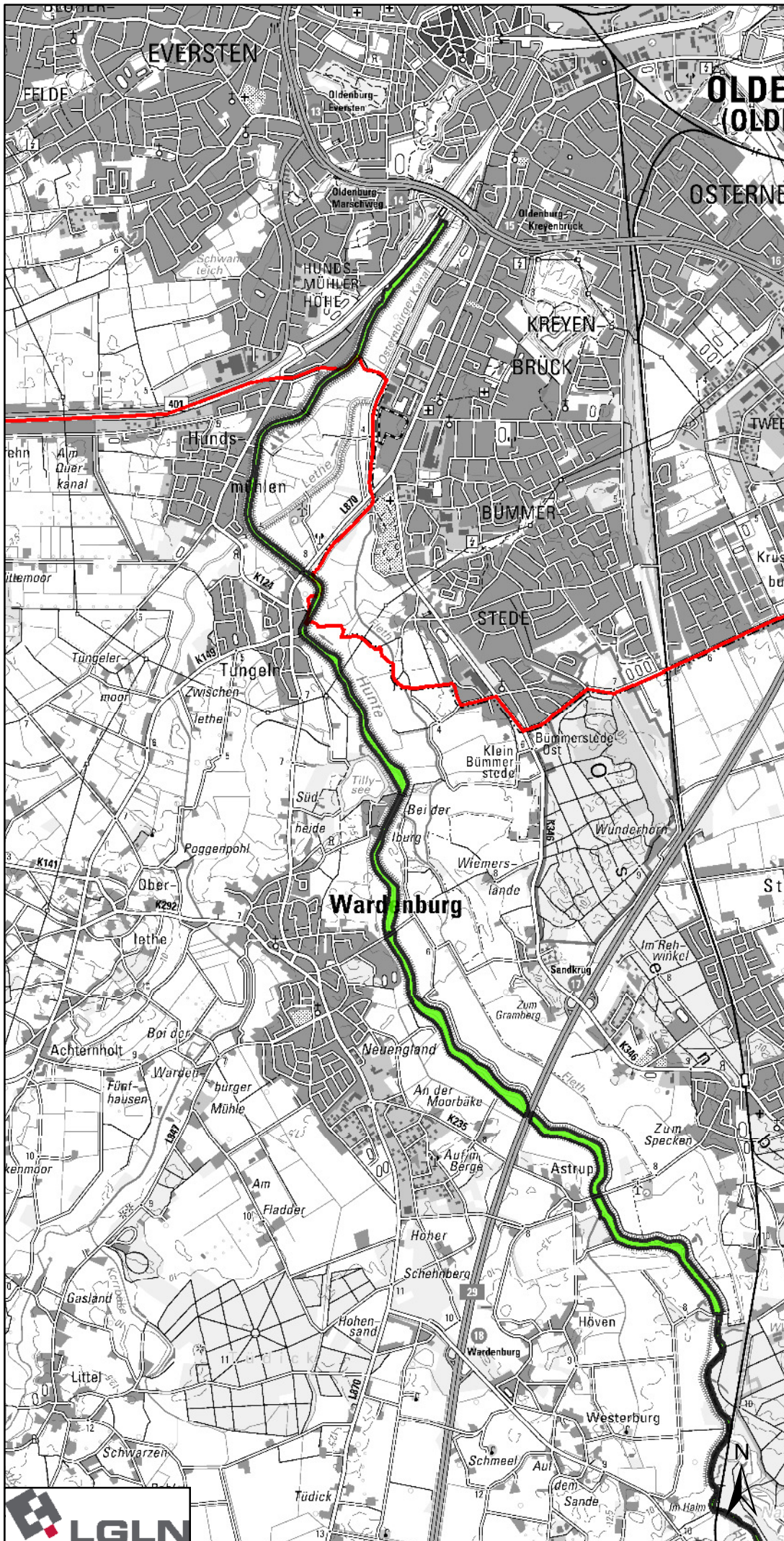
Zeichenerklärung

-  Naturschutzgebiet "Mittlere Hunte"
-  Landkreisgrenze

Maßstab 1:50.000



Quelle: Auszug aus den Geobasisdaten der Niedersächsischen Vermessungs- und Katasterverwaltung, ©2014 Landesamt für Geoinformation und Landentwicklung LGLN





**Naturschutzgebiet
"Mittlere Hunte"**

Übersichtskarte
Anlage 1.2
zur Verordnung über das
Naturschutzgebiet
"Mittlere Hunte"

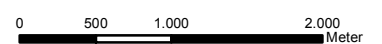
Wildeshausen, den 01.10.2019

Carsten Harings
Landrat

Zeichenerklärung

-  Naturschutzgebiet "Mittlere Hunte"
-  Landkreisgrenze

Maßstab 1:50.000



Quelle: Auszug aus den Geobasisdaten der Niedersächsischen Vermessungs- und Katasterverwaltung, ©2014 Landesamt für Geoinformation und Landentwicklung LGLN