

**Umsetzung StVO-Novelle  
für innerörtliche RVA**



Ortsbegehung 15.06.2021  
Gemeinde Hude, Kemort

Prinzipskizze 20  
Übergang RV-Führung

Kartengrundlage:  
© Bundesamt für Kartographie und Geodäsie (2021),  
Datenquellen: [http://sg.geodatenzentrum.de/web\\_public/Datenquellen\\_TopPlus\\_Open\\_05.07.2021.pdf](http://sg.geodatenzentrum.de/web_public/Datenquellen_TopPlus_Open_05.07.2021.pdf)

Maßstab (A4): 1:1.750  
Stand: 05.07.2021



PGV Dargel Hildebrandt GbR



Ortsbegehung 15.06.2021  
Gemeinde Hude, Kernort

Prinzipskizze 21  
Übergang RV-Führung

Kartengrundlage:  
© Bundesamt für Kartographie und Geodäsie (2021),  
Datenquellen: [http://sg.geodatenzentrum.de/web\\_public/](http://sg.geodatenzentrum.de/web_public/)  
Datenquellen\_TopPlus\_Open\_05.07.2021.pdf

Maßstab (A4): 1:1.750  
Stand: 05.07.2021

Gehweg, Radfahrer frei  
(beginnend ab Ortstafel)

Beibehaltung Radwegebenutzungspflicht  
in Fahrtrichtung ortsauswärts

St.-  
Elisabeth-  
Kirche



Kirchstraße

Ruine Klosterkirche  
Hude

Klostermuseum

Abthaus

3 Klosterschänke Hude

Von-Witzleben-Allee

Kulturhof

Dunkelampel  
prüfen



Parkplatz  
Kulturhof  
Hude

Leverenz

104

98

Frisör am  
Park

96

Schmiede  
terloh

86

84

36

Huder Lie



Parkstr

# Umsetzung StVO-Novelle für innerörtliche RVA



Ortsbegehung 15.06.2021  
Gemeinde Hude, Kernort

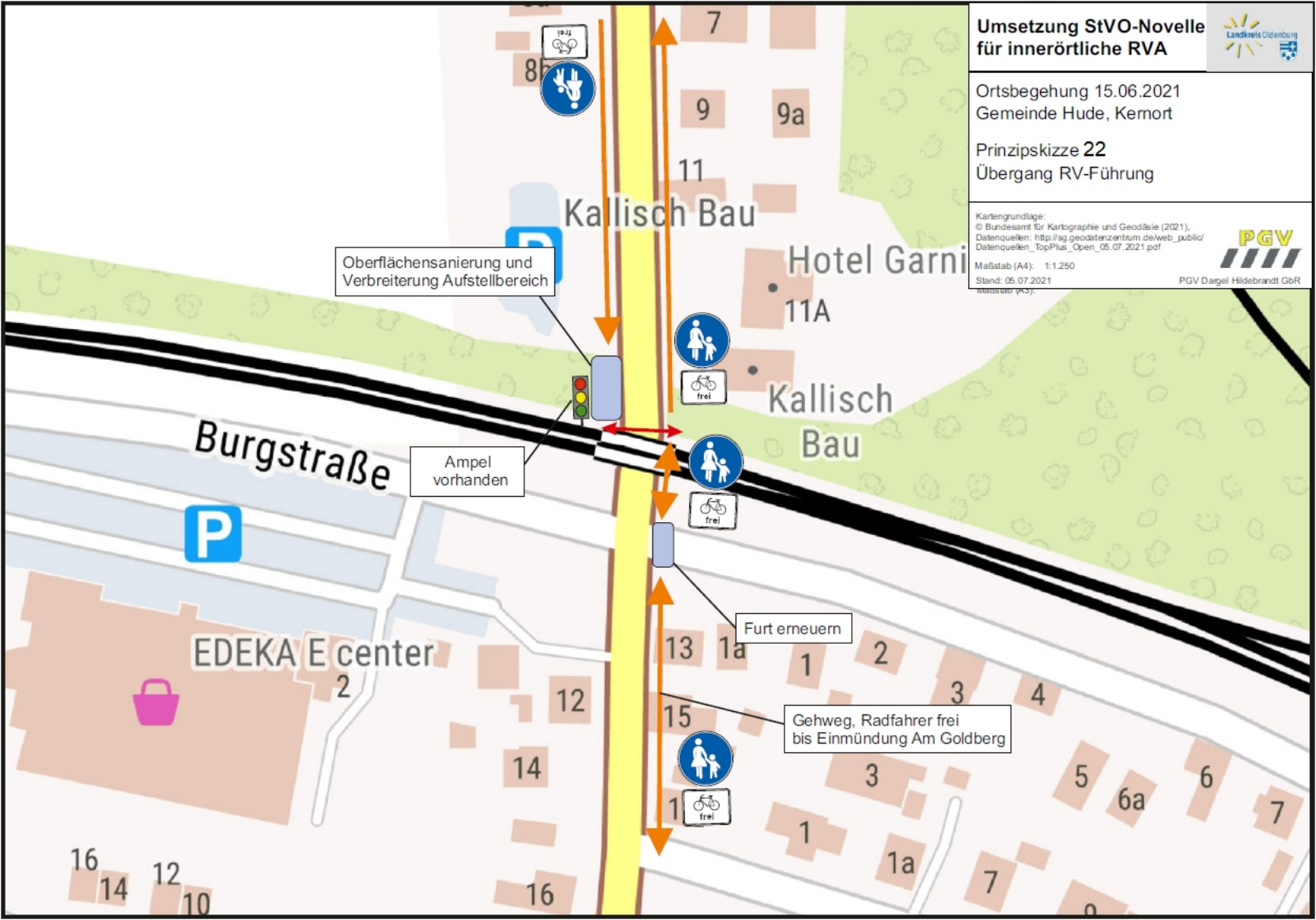
Prinzipskizze 22  
Übergang RV-Führung

Kartgrundlage:  
© Bundesamt für Kartographie und Geodäsie (2021),  
Datenquellen: [http://sg.geodatenzentrum.de/web\\_public/Datenquellen\\_TopPlus\\_Open\\_05.07.2021.pdf](http://sg.geodatenzentrum.de/web_public/Datenquellen_TopPlus_Open_05.07.2021.pdf)

Maßstab (A4): 1:1.250  
Stand: 05.07.2021



PGV Dargel Hildebrandt GBR





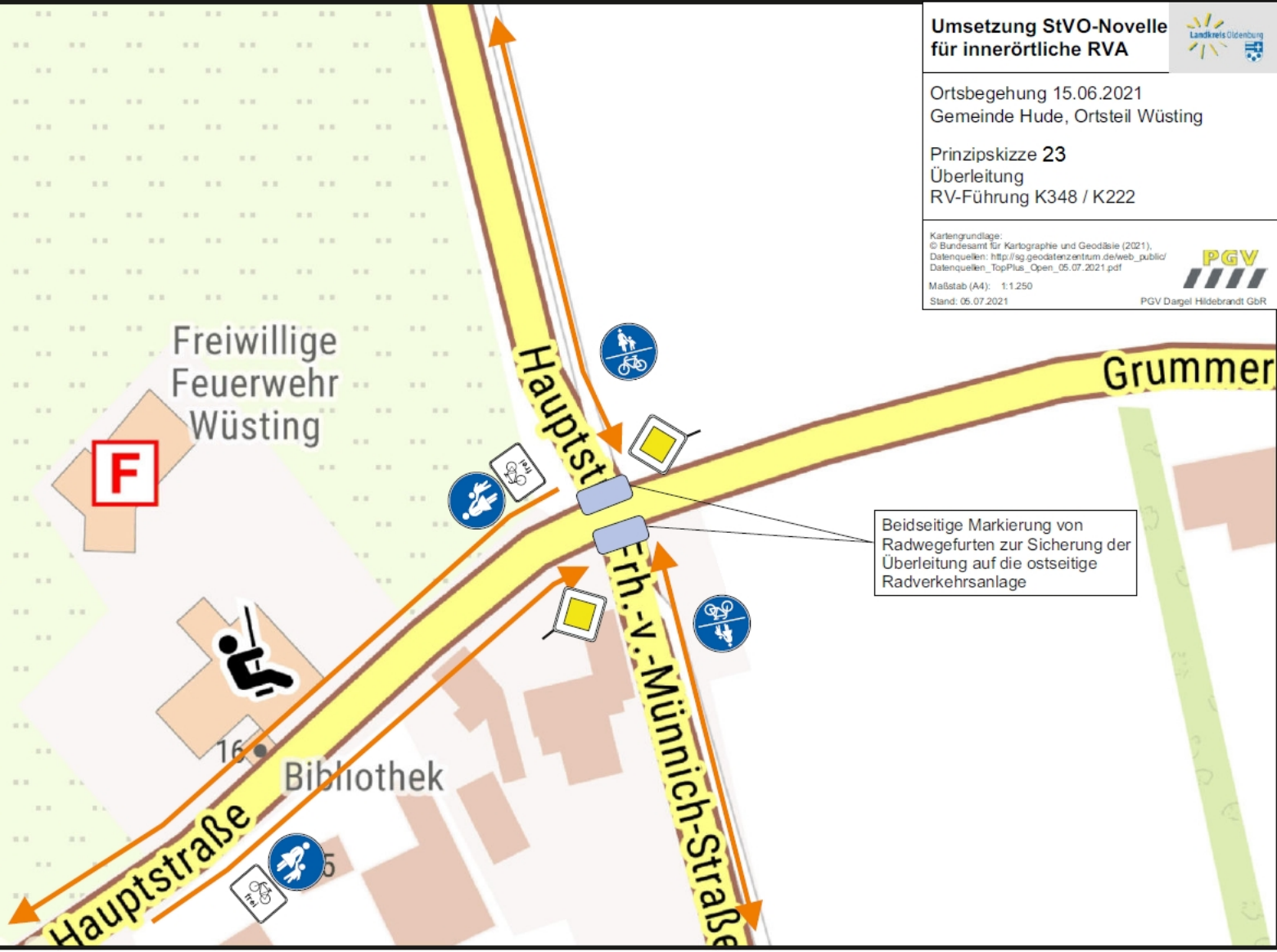
# Umsetzung StVO-Novelle für innerörtliche RVA



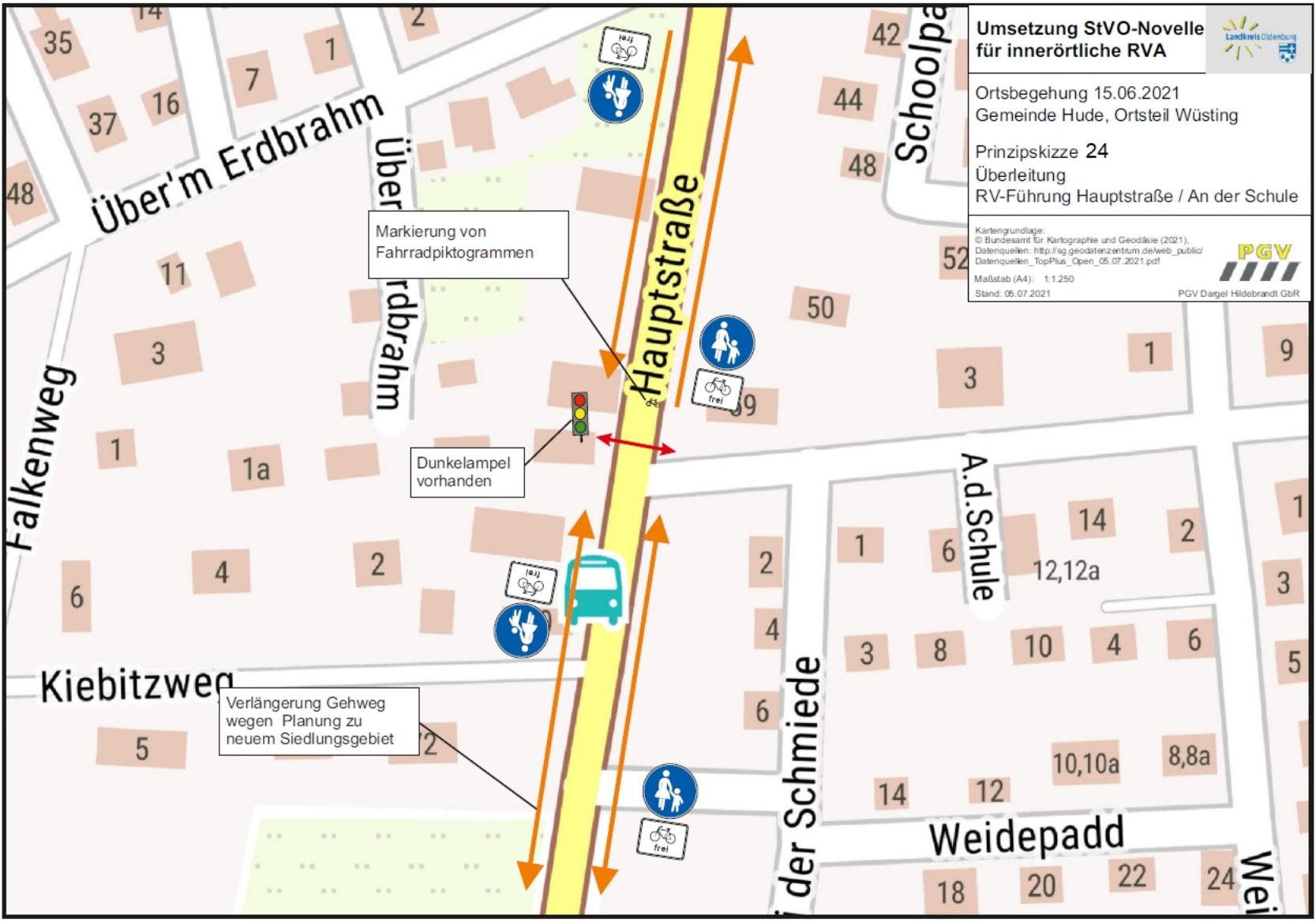
Ortsbegehung 15.06.2021  
Gemeinde Hude, Ortsteil Wüsting

Prinzipskizze 23  
Überleitung  
RV-Führung K348 / K222

Kartengrundlage:  
© Bundesamt für Kartographie und Geodäsie (2021),  
Datenquellen: [http://sg.geodatenzentrum.de/web\\_public/Datenquellen\\_TopPlus\\_Open\\_05.07.2021.pdf](http://sg.geodatenzentrum.de/web_public/Datenquellen_TopPlus_Open_05.07.2021.pdf)  
Maßstab (A4): 1:1.250  
Stand: 05.07.2021



Beidseitige Markierung von Radwegefurten zur Sicherung der Überleitung auf die ostseitige Radverkehrsanlage



### Umsetzung StVO-Novelle für innerörtliche RVA



Ortsbegehung 15.06.2021  
Gemeinde Hude, Ortsteil Wüsting

Prinzipskizze 24  
Überleitung  
RV-Führung Hauptstraße / An der Schule

Kartengrundlage:  
© Bundesamt für Kartographie und Geodäsie (2021),  
Datenquellen: [http://sg.geodatenzentrum.de/web\\_public/Datenquellen\\_TopPlus\\_Open\\_05.07.2021.pdf](http://sg.geodatenzentrum.de/web_public/Datenquellen_TopPlus_Open_05.07.2021.pdf)  
Maßstab (A4): 1:1.250  
Stand: 05.07.2021



# Umsetzung StVO-Novelle für innerörtliche RVA



Ortsbegehung 15.06.2021  
Gemeinde Hude, Kernort

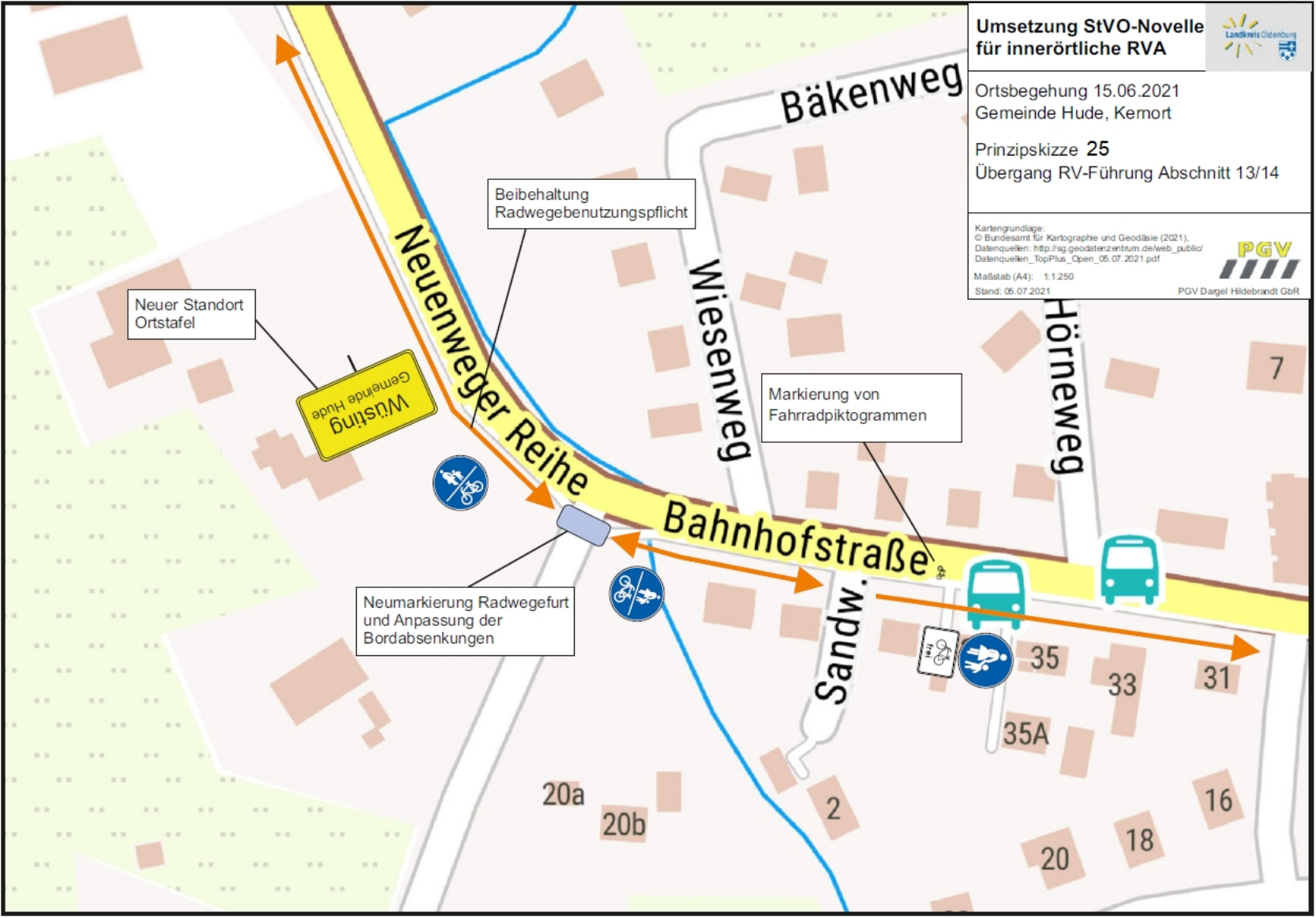
Prinzipskizze 25  
Übergang RV-Führung Abschnitt 13/14

Kartengrundlage:  
© Bundesamt für Kartographie und Geodäsie (2021),  
Datenquellen: [http://sg.geodatenzentrum.de/web\\_public/Datenquellen\\_TopPlus\\_Open\\_05.07.2021.pdf](http://sg.geodatenzentrum.de/web_public/Datenquellen_TopPlus_Open_05.07.2021.pdf)

Maßstab (A4): 1:1.250  
Stand: 05.07.2021



PGV Dargel Hildebrandt GbR



Neuer Standort  
Ortstafel



Beibehaltung  
Radwegebenutzungspflicht

Markierung von  
Fahrradpiktogrammen

Neumarkierung Radwegefurt  
und Anpassung der  
Bordabsenkungen



20a

20b

2

20

18

16

35A

33

31

35

7