

**Umsetzung StVO-Novelle
für innerörtliche RVA**



Ortsbegehung 28.07.2021
Samtgemeinde Harpstedt, Teil 2

Prinzipskizze 10
Übergang RV-Führung Abschnitt 8
Dorfstraße (L776) OD Groß Ippener

Kartgrundlage:
© Bundesamt für Kartographie und Geodäsie (2021),
Datenquellen: http://ag.geodatenzentrum.de/web_public/
Datenquellen_TopoPlus_Open_19.07.2021.pdf

Maßstab (A4): 1:1.750
Stand: 25.08.2021

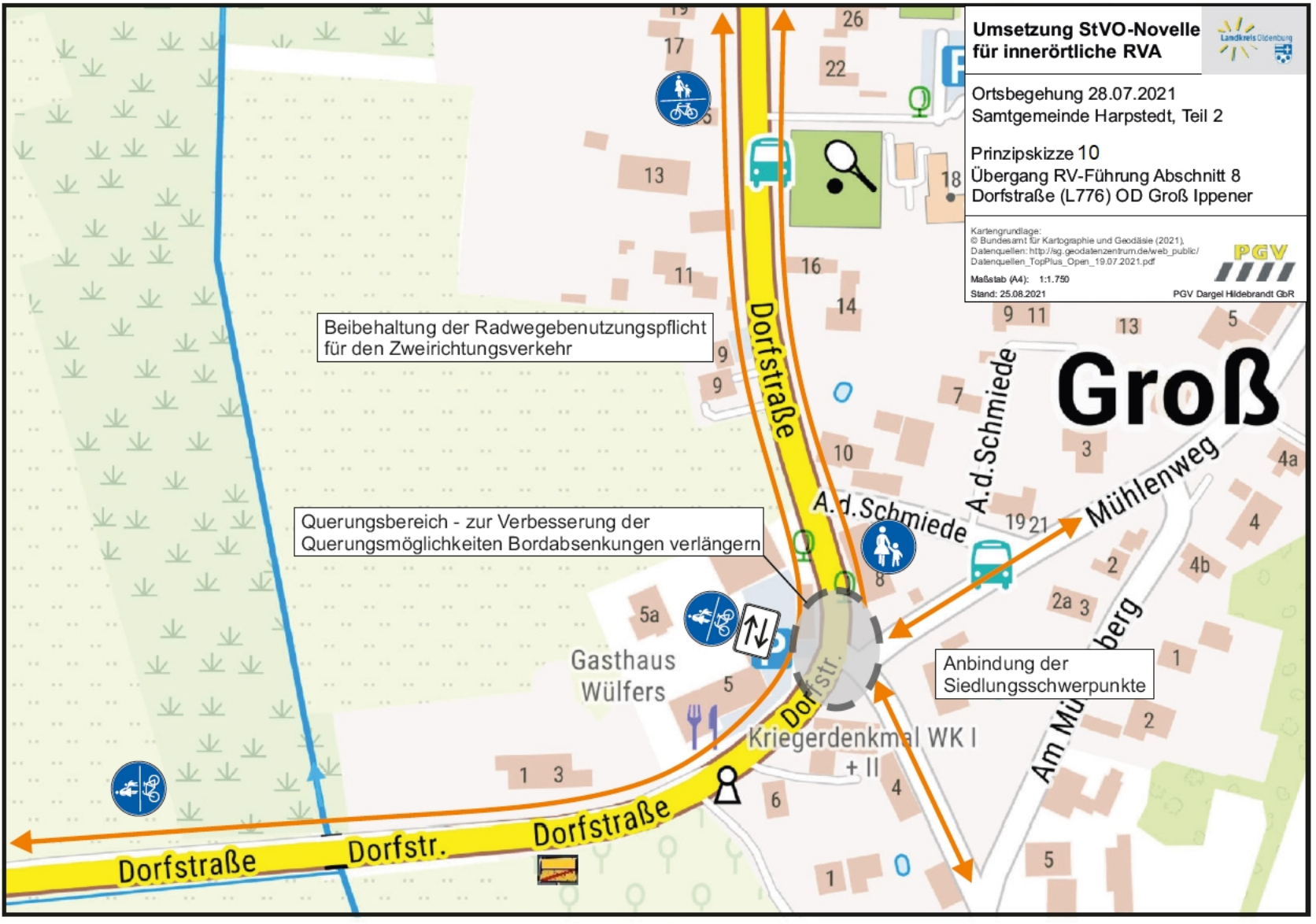


PGV Dargel Hildebrandt GbR

Beibehaltung der Radwegebenutzungspflicht
für den Zweirichtungsverkehr

Querungsbereich - zur Verbesserung der
Querungsmöglichkeiten Bordabsenkungen verlängern

Anbindung der
Siedlungsschwerpunkte



Umsetzung StVO-Novelle für innerörtliche RVA

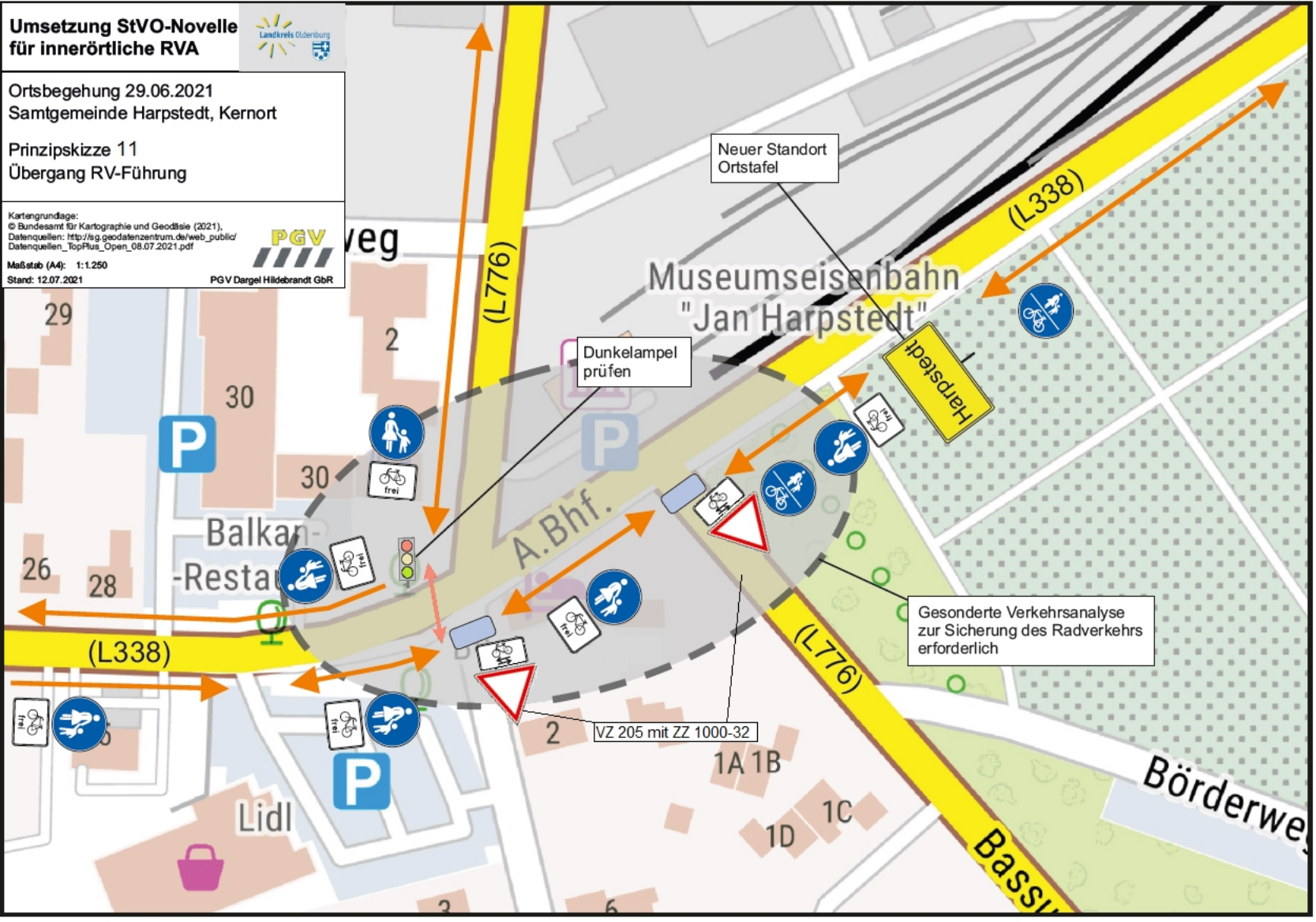


Ortsbegehung 29.06.2021
Samtgemeinde Harpstedt, Kernort
Prinzipskizze 11
Übergang RV-Führung

Kartengrundlage:
© Bundesamt für Kartographie und Geodäsie (2021),
Datenquellen: http://bg.geodatenzentrum.de/web_public/Datenquellen_TopPlus_Open_08.07.2021.pdf
Maßstab (A4): 1:1.250
Stand: 12.07.2021



PGV Dargel Hildebrandt GbR



Umsetzung StVO-Novelle für innerörtliche RVA



Ortsbegehung 29.06.2021
Samtgemeinde Harpstedt, Kernort

Prinzipskizze 12
Übergang RV-Führung

Kartengrundlage:

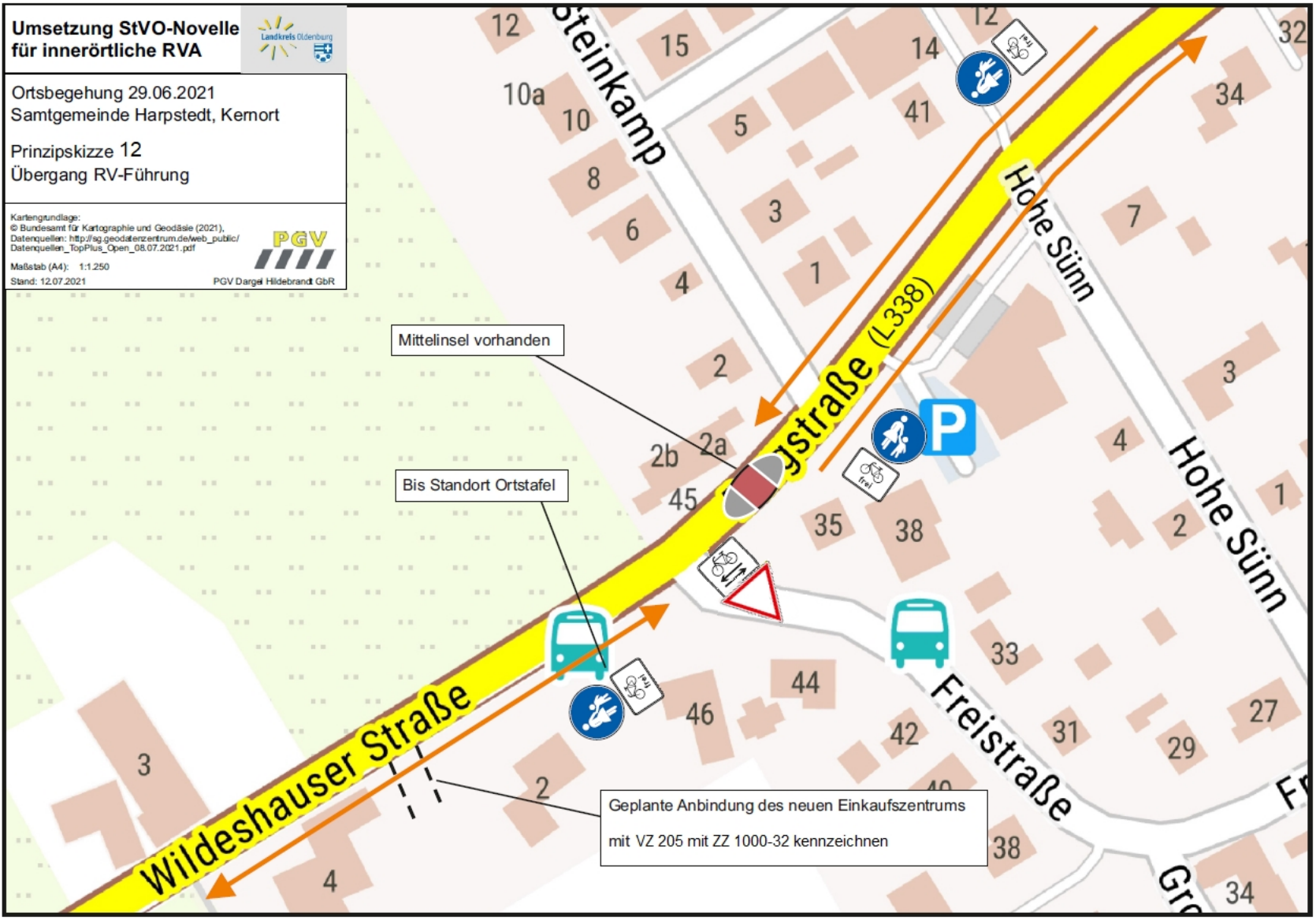
© Bundesamt für Kartographie und Geodäsie (2021),
Datenquellen: http://sg.geodatenzentrum.de/web_public/
Datenquellen_TopoPlus_Open_08.07.2021.pdf



Maßstab (A4): 1:1.250

Stand: 12.07.2021

PGV Dargel Hildebrand GbR



Mittelinsel vorhanden

Bis Standort Ortstafel

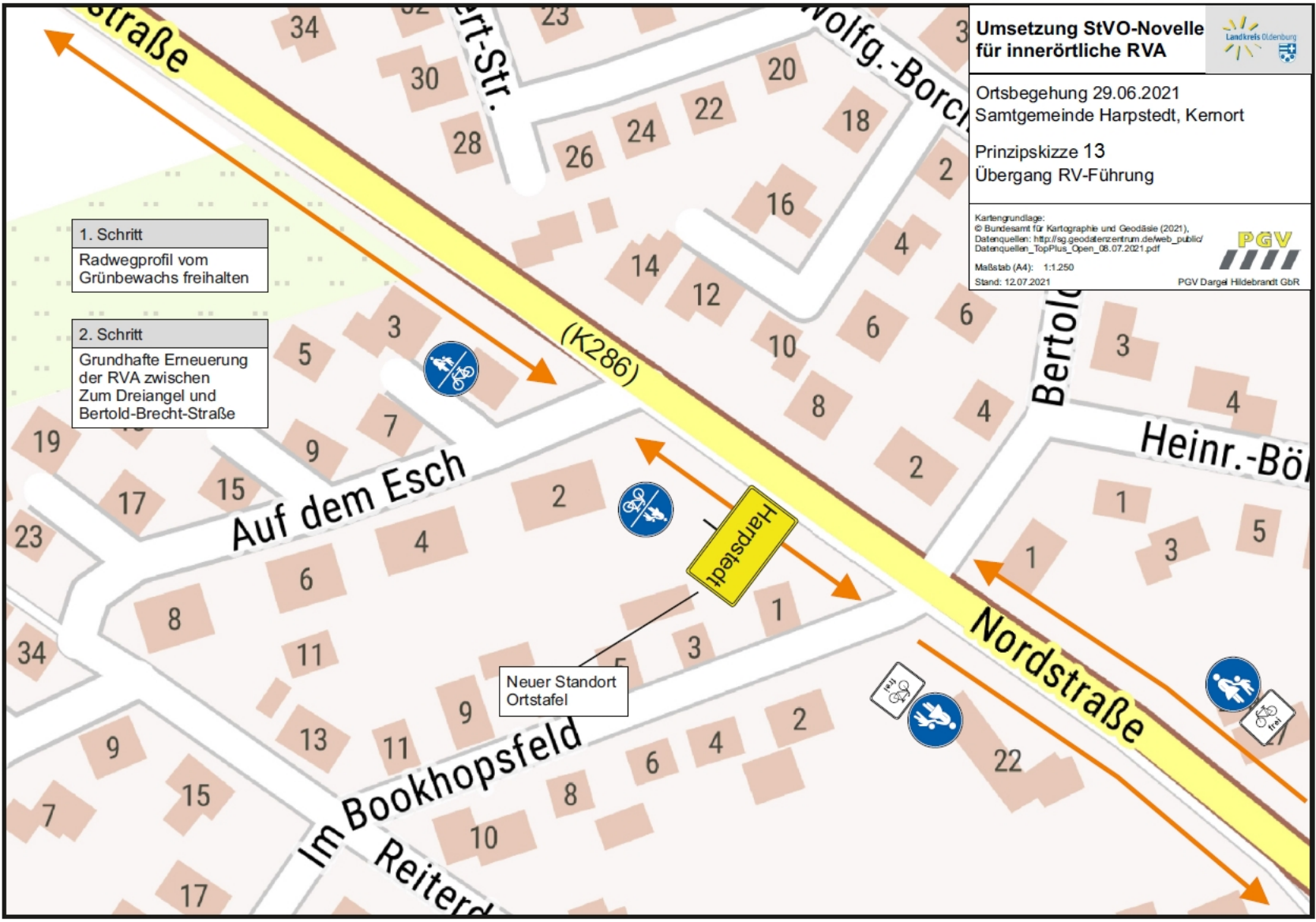
Geplante Anbindung des neuen Einkaufszentrums
mit VZ 205 mit ZZ 1000-32 kennzeichnen

Ortsbegehung 29.06.2021
Samtgemeinde Harpstedt, Kernort
Prinzipskizze 13
Übergang RV-Führung

Kartengrundlage:
© Bundesamt für Kartographie und Geodäsie (2021),
Datenquellen: http://sg.geodatenzentrum.de/web_public/
Datenquellen_TopPlus_Open_08.07.2021.pdf
Maßstab (A4): 1:1.250
Stand: 12.07.2021

1. Schritt
Radwegprofil vom
Grünbewachs freihalten

2. Schritt
Grundhafte Erneuerung
der RVA zwischen
Zum Dreiangel und
Bertold-Brecht-Straße



Neuer Standort
Ortstafel

Harpstedt

(K286)

Umsetzung StVO-Novelle für innerörtliche RVA



Ortsbegehung 29.06.2021
Samtgemeinde Harpstedt, Kernort

Prinzipskizze 14
Übergang RV-Führung

Kartengrundlage:
© Bundesamt für Kartographie und Geodäsie (2021),
Datenquellen: http://ag.geodatenzentrum.de/web_public/
Datenquellen: TopPlus_Open_08.07.2021.pdf



Maßstab (A4): 1:1.250

Stand: 12.07.2021


PGV Dargel Hildebrandt GbR



RVA von Grünbewachs freihalten

Gesonderte Verkehrsanalyse zur Sicherung des Schulverkehrs erforderlich

Umsetzung StVO-Novelle für innerörtliche RVA



Ortsbegehung 29.06.2021
Samtgemeinde Harpstedt, Kemort

Prinzipskizze 15
Übergang RV-Führung

Kartengrundlage:
© Bundesamt für Kartographie und Geodäsie (2021),
Datenquellen: http://ag.geodatenzentrum.de/web_public/
Datenquellen: TopPlus_Open_08.07.2021.pdf



Maßstab (A4): 1:2.250

Stand: 12.07.2021

PGV Dargel Hildebrandt GbR



Markierung von Fahrradpiktogrammen

Gesonderte Verkehrsanalyse zur Sicherung des Schulverkehrs erforderlich

Radweg ohne Kennzeichnung zusätzlich durch ZZ 1022-10 () in südliche Fahrtrichtung freigeben

