

Tungeln

Wechsel der Radverkehrsführung wird über vorhandene Mittelinsel gesichert  
 Markierung von Fahrradpiktogrammen auf der Fahrbahn

**Umsetzung StVO-Novelle für innerörtliche RVA**



Ortsbegehung 13.10.2021  
 Tungeln  
 Prinzipskizze 26  
 RV-Führung Oberlether Straße (K149)

Kartengrundlage:  
 © Bundesamt für Kartographie und Geodäsie (2021),  
 Datenquelle: <http://sg.geodatenzentrum.de>

Maßstab (A4): 1:2.000  
 Stand: 19.10.2021

**PGV**  
 PGG  
 PGV Dargel Hildebrandt GbR

Überführung in den Mischverkehr ortseinwärts durch Erweiterung der befestigten Seitenanlage und Markierung von Fahrradpiktogrammen sichern

Querungshilfe prüfen für Fußverkehr und touristischen Radverkehr

● Geplante Radvorrangroute  
Oldenburg-Wardenburg,  
Ausbaustandard berücksichtigen

**Umsetzung StVO-Novelle  
für innerörtliche RVA**



Ortsbegehung 13.10.2021  
Tungeln

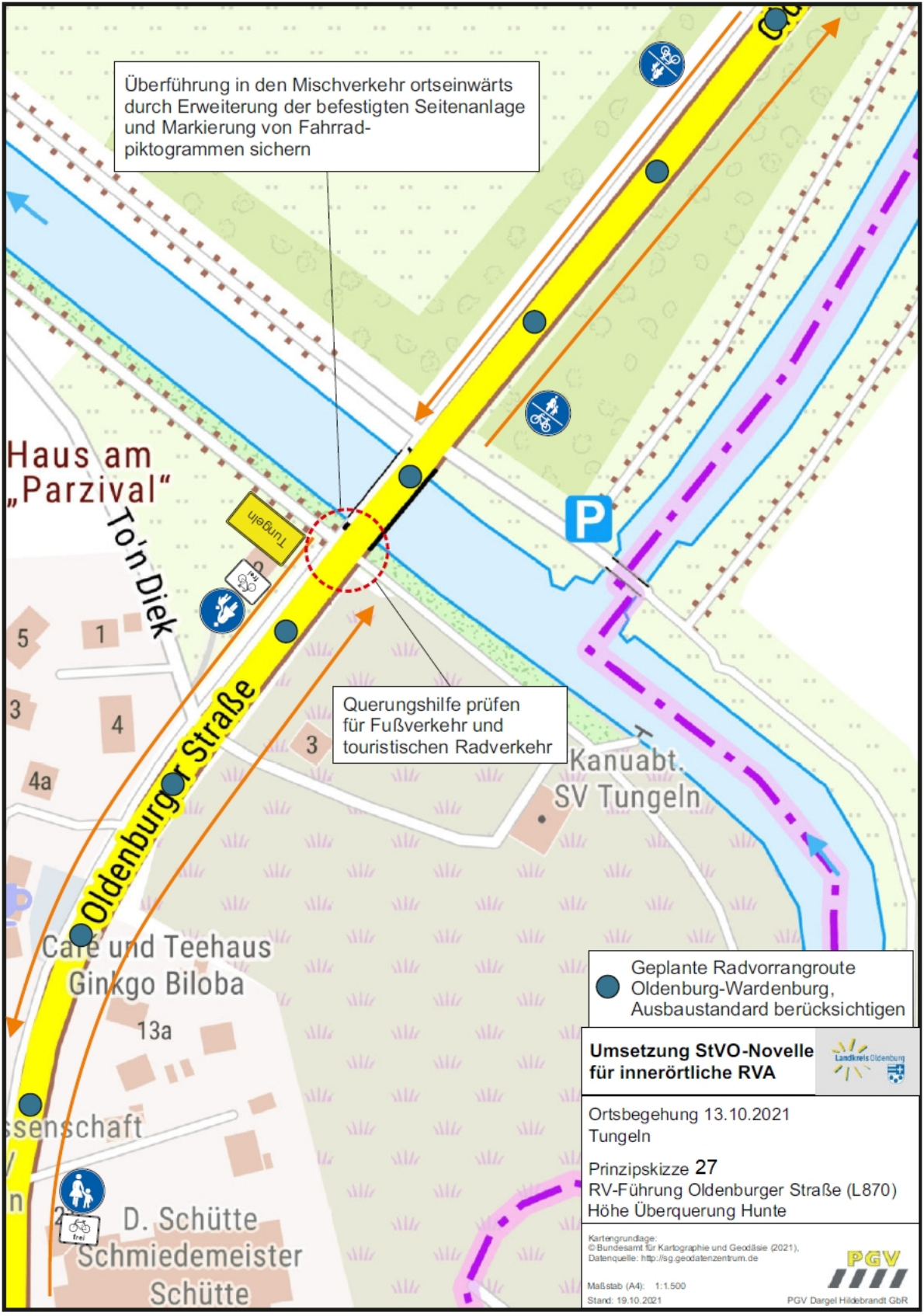
Prinzipiskizze 27  
RV-Führung Oldenburger Straße (L870)  
Höhe Überquerung Hunte

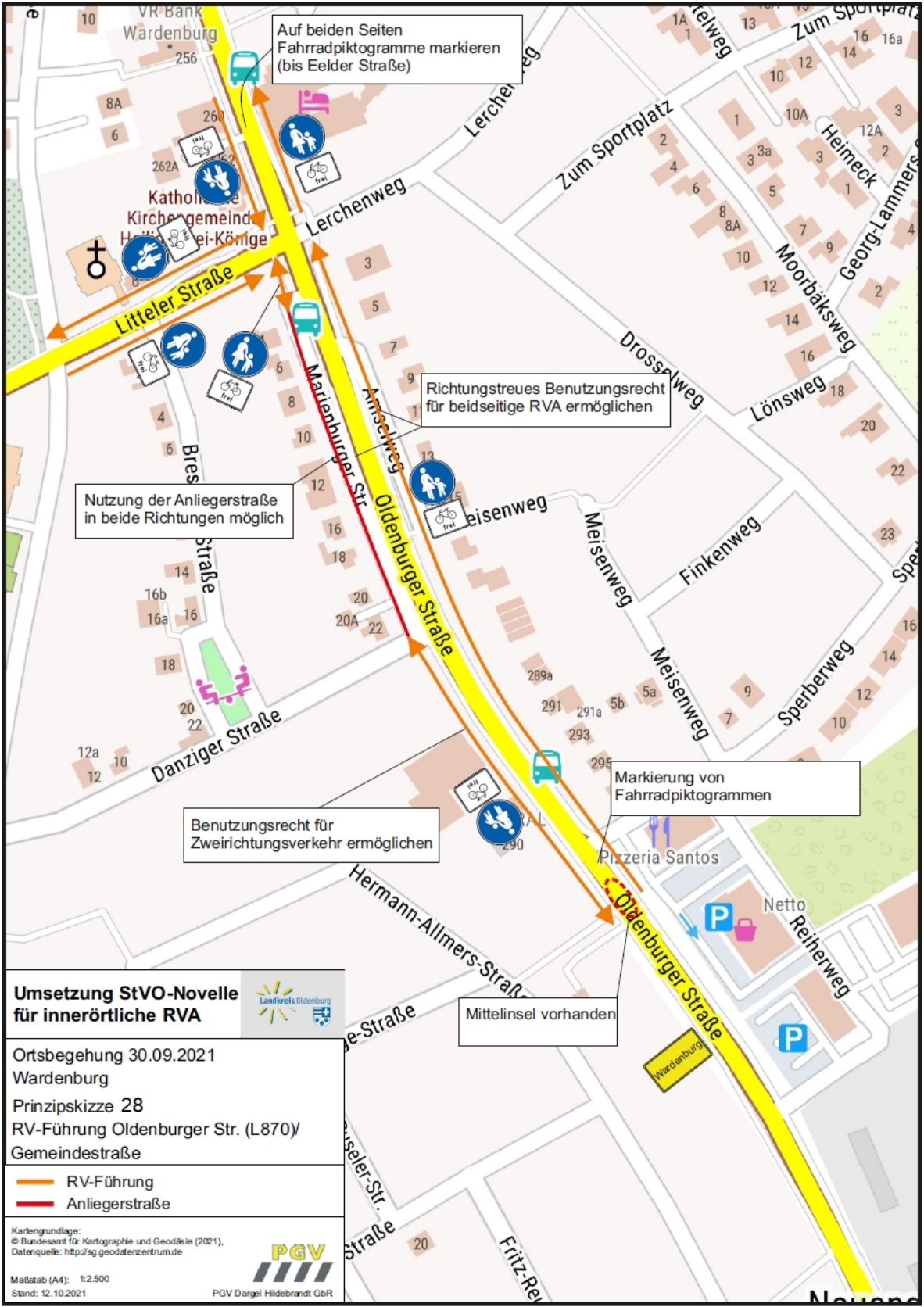
Kartengrundlage:  
© Bundesamt für Kartographie und Geodäsie (2021),  
Datenquelle: <http://g.geodatenzentrum.de>

Maßstab (A4): 1:1.500  
Stand: 19.10.2021



PGV Dargel Hildebrandt GBR





Auf beiden Seiten  
Fahradpiktogramme markieren  
(bis Eelder Straße)

Richtungstreues Benutzungsrecht  
für beidseitige RVA ermöglichen

Nutzung der Anliegerstraße  
in beide Richtungen möglich

Benutzungsrecht für  
Zweirichtungsverkehr ermöglichen

Markierung von  
Fahradpiktogrammen

Mittelinsel vorhanden

**Umsetzung StVO-Novelle  
für innerörtliche RVA**



Ortsbegehung 30.09.2021  
Wardenburg  
Prinzipskizze 28  
RV-Führung Oldenburger Str. (L870)  
Gemeindestraße

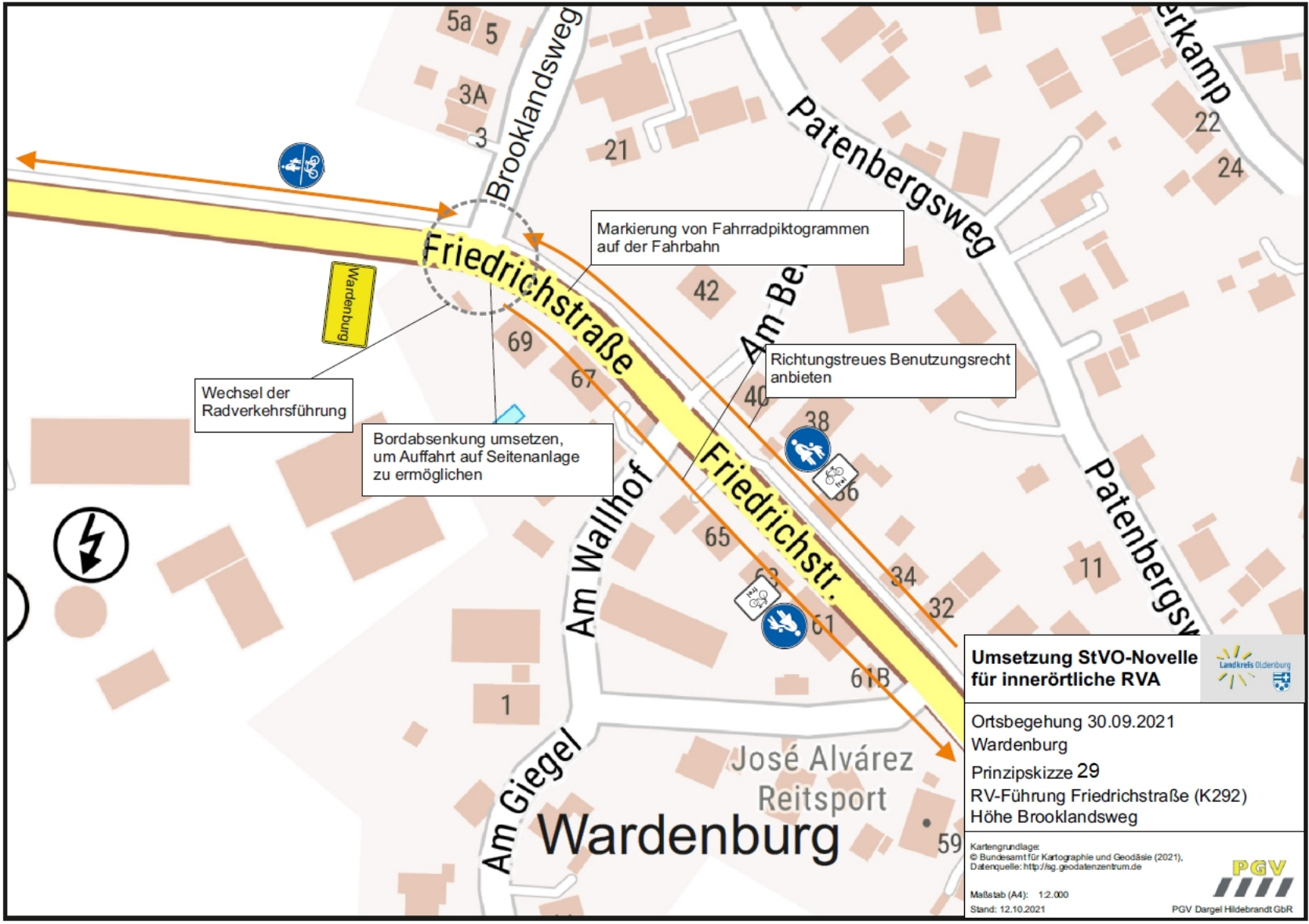
- RV-Führung
- Anliegerstraße

Kartengrundlage:  
© Bundesamt für Kartographie und Geodäsie (2021),  
Datenquelle: <http://sg.geodatenzentrum.de>



Maßstab (A4): 1:2.500  
Stand: 12.10.2021

PGV Dargel Hildebrandt GbR



Wechsel der Radverkehrsführung

Wardenburg

Bordabsenkung umsetzen, um Auffahrt auf Seitenanlage zu ermöglichen

Markierung von Fahrradpiktogrammen auf der Fahrbahn

Richtungstreues Benutzungsrecht anbieten

### Umsetzung StVO-Novelle für innerörtliche RVA



Ortsbegehung 30.09.2021  
Wardenburg  
Prinzipiskizze 29  
RV-Führung Friedrichstraße (K292)  
Höhe Brooklandsweg

Kartgrundlage:  
© Bundesamt für Kartographie und Geodäsie (2021),  
Datenquelle: <http://bg.geodatenzentrum.de>

Maßstab (A4): 1:2.000  
Stand: 12.10.2021



PGV Dargel Hildebrandt GBR