






Legende

-  Gebiete mit besonderer Bedeutung für die Ackernutzung LK OL
-  Gebiete mit besonderer Bedeutung für die Grünlandnutzung LK OL
-  Waldflächen LK OL
-  Gemeindegrenzen LK OL
-  Kreisgrenze LK OL

Auftraggeber:
LANDKREIS OLDENBURG 

**LANDWIRTSCHAFTLICHER FACHBEITRAG
 ZUM
 REGIONALEN RAUMORDNUNGSPROGRAMM
 DES LANDKREISES OLDENBURG**



Nr. 1
**GEBIETE MIT BESONDERER BEDEUTUNG
 ACKER- UND GRÜNLANDNUTZUNG**

Entwurf: 10. März 2014

Bearbeitung:
 Landwirtschaftskammer
Niedersachsen

Bezirksstelle Oldenburg-Süd
 Löninger Straße 68
 49661 Cloppenburg
 Telefon: 04471 9483-0
 Telefax: 04471 9483-19

Projektleitung:
 Dr. sc. agr. Bernhard Rump
 Projektbearbeitung:
 Dipl.-Ing. (FH) Sophia Ullers-Dirksen
 GIS-Bearbeitung:
 Dipl.-Ing. (FH) Peter Link

Maßstab: 1:50.000



Kartengrundlage:

 Landesamt für Geoinformation
 und Landentwicklung Niedersachsen