



Naturschutzgebiet "Große Höhe"




Anlage 2
zur Verordnung über das Naturschutzgebiet
"Große Höhe".

Wildeshausen, den 02. Juli 2019

Carsten Harings
Landrat


Zeichenerklärung

-  Naturschutzgebiet "Große Höhe"
-  FFH-Gebiet

- FFH - Lebensraumtypen
-  4030 Trockene Heiden
 -  6510 Magere Flachland-Mähwiesen
 -  9190 Alte bodensaure Eichenwälder auf Sandböden mit Stieleiche

Maßstab

1:7.500



Quelle: Auszug aus den Geobasisdaten der Niedersächsischen Vermessungs- und Katasterverwaltung, ©2014 Landesamt für Geoinformation und Landentwicklung LGLN