

Zeichenerklärung Grunderwerb	
	für den Straßenbau zu erwerbende Fläche
	für den Straßenbau zu erwerbende Fläche
	Flur / Flurstück / Größe des Flurstücks
	2 = Nr. des Grunderwerbszeichnisses / Größe der Teilfläche 34 = lfd. Nr. des betroffenen Flurstücks 03 = Teilfläche eines Flurstücks
	Kreis-, Gemeindegrenze
	Gemarkungsgrenze
	Flurgrenze
	Flurstücksgrenze
	Flurstücksnummer

Bezugssystem Lage: ETRS89, UTM Zone 32, Bezugssystem Höhe: DHHN 92

1	2	3	4	5	6	7	8	9	10	11
---	---	---	---	---	---	---	---	---	----	----

Entwurfsverfasser		Projekt-Nr.: 01 18 00 01	
	eberhardt - die ingenieure gbr Bahnhofstraße 1 49545 Tecklenburg	Kommunikation: Tel.: 05482 - 9899-100 Fax: 05482 - 9899-101 www.die-ing.de	Datum
	Tecklenburg, 2020-01-29	thomas eberhardt	Zeichen
			bearbeitet 2020/01 sn
			gezeichnet 2020/01 svg/mr
			geprüft 2020/01 df

Planaufsteller	Projekt-Nr.: 28228
Niedersächsische Landesbehörde für Straßenbau und Verkehr Geschäftsbereich Oldenburg Kaiserstraße 27, 26122 Oldenburg	
nachgeprüft:	20.10.2019 gez. Sokiruk

Nr.	Art der Änderung	Datum	Zeichen
-----	------------------	-------	---------

## FESTSTELLUNGSENTWURF

Straßenbauverwaltung des Landes Niedersachsen	Unterlage / Blatt-Nr.: 10.1 / 1
Straße/Abschn.-Nr./Station: K 225 / 10 / 0,000 - K 225 / 10 / 4,226	Grunderwerb
Betr.-km 0,000 bis 2,830 und Betr.-km 1,396 bis 0,000	Maßstab: 1 : 500
PROJIS-Nr.:	

Neubau eines Radweges  
an der  
K 225 - Reckumer Straße -  
zwischen Wildeshausen (L 338) und Reckum (K 5)

**Aufgestellt:**  
Oldenburg, den 25.02.2020  
Niedersächsische Landesbehörde für Straßenbau und Verkehr  
Geschäftsbereich Oldenburg  
im Auftrage: **gez. Baehr**

Grundplan Grundriss	Stand vom: 2018-01	Projiziert:
Maßnahme: K 225, Radwegneubau von wildeshausen bis Reckum	Feldvergleich vom: 2018-03	gez. Spenthof / 2018-03-23
Maßstab: 1 : 500		Unterschrift / Datum

Grundplan Kataster	Stand vom: Januar 2018	Projiziert:
Maßnahme: K 225, Radwegneubau von wildeshausen bis Reckum		gez. Spenthof / 2018-03-23
Maßstab: 1 : 500		Unterschrift / Datum

Legende Leitungen (Bestand)	
	vorh. Gasleitung (EWE)
	vorh. Wasserleitung (OÖVV)
	vorh. Telekommunikationsleitung (Telekom)
	vorh. Regenwasserkanal (Stadt Wildeshausen)
	vorh. Schmutzwasserkanal (Stadt Wildeshausen)
	vorh. Niederspannungseitung (avacon)
	vorh. Mittelspannungseitung (avacon)
	vorh. Fernwärmeleitung (avacon)
	vorh. Fernmeldeleitung (avacon)

Die dargestellten Leitungen sind Bestandsplänen entnommen. Es besteht kein Anspruch auf Vollständigkeit. Die tatsächliche Lage der Ver- und Entsorgungsleitungen ist bei den einzelnen Unternehmen zu erfragen und vor Ort zu überprüfen.

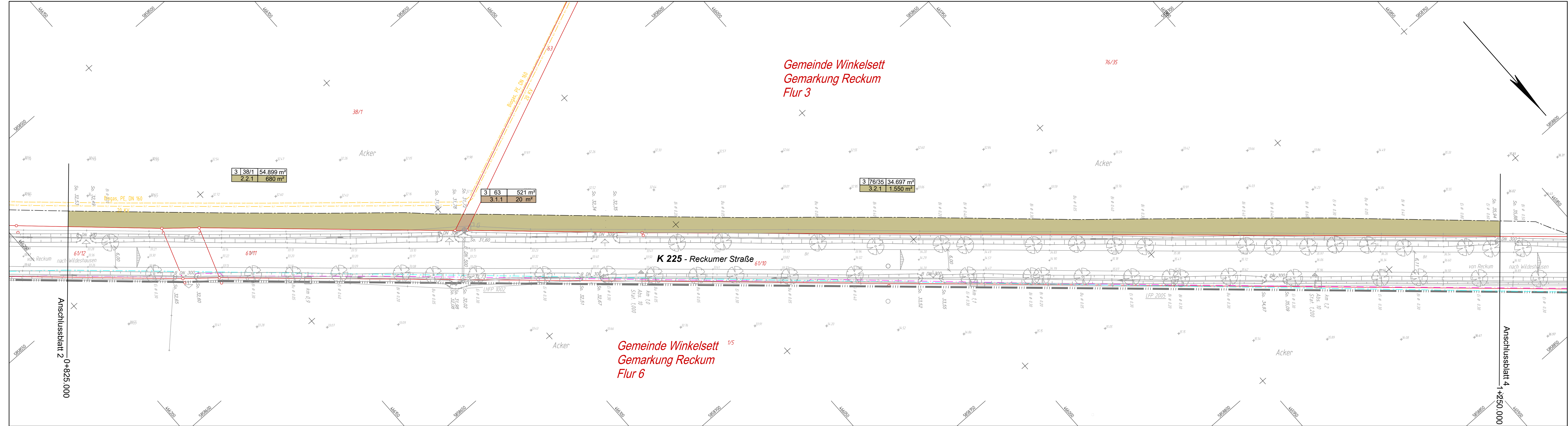
Legende	
	Lagefestpunkt
	Kilometertafel
	OD-Stein
	OD-Tafel
	Schild
	Ortschild
	Trigon. Punkt
	Verkehrssampel
	Haltestelle
	Zufahrt / Zugang
	Straßenablauf
	Durchlass
	Schieber, Wasser
	Schilderpfahl, Wasser
	Schieber, Gas
	Schilderpfahl, Gas
	Hydrant, Unterflur
	Hydrant, Oberflur
	Schaltkasten, oberirdisch
	Verteilerkasten
	Schacht vorhanden
	Stützmauer
	Mauer
	Denkmal
	Findling
	Fahne
	Briefkasten
	Laub- / Nadelbaum
	Laubgebüsch
	Hecke
	Hecke hinter Zaun
	Zaun / Wildschutzzaun
	Wohn- / Wirtschaftsgeb.
	Gewerbe

P:\01\_ST0118000130\_Zeichnungen\VESTR\_A\_C3D\G05\_lp\_00.dwg\GEW1









**Zeichenerklärung Grunderwerb**

	für den Straßenbau zu erwerbende Fläche		Kreis-, Gemeindegrenze
	für den Straßenbau zu erwerbende Fläche		Gemarkungsgrenze
	Flur / Flurstück / Größe des Flurstücks		Flurgrenze
	Fl. Nr. des Grunderwerbszeichnisses / Größe der Teilfläche		Flurstücksgrenze
	2 = Nr. des Grunderwerbszeichnisses / Größe der Teilfläche		Flurstücksnummer
	34 = lfd. Nr. des betroffenen Flurstücks		
	03 = Teilfläche eines Flurstücks		

Bezugssystem Lage: ETRS89, UTM Zone 32, Bezugssystem Höhe: DHN 92

1	2	3	4	5	6	7	8	9	10	11
---	---	---	---	---	---	---	---	---	----	----

Entwurfsverfasser		Projekt-Nr.: 01 18 00 01	
	eberhardt - die ingenieure gbr Bahnhofstraße 1 49545 Tecklenburg	Kommunikation: Tel.: 05482 - 9899-100 Fax: 05482 - 9899-101 www.die-ing.de	Datum
	Tecklenburg, 2020-01-29	thomas eberhardt	Zeichen
			sn
			df

Planaufsteller	Projekt-Nr.: 28228
Niedersächsische Landesbehörde für Straßenbau und Verkehr Geschäftsbereich Oldenburg Kaiserstraße 27, 26122 Oldenburg	nachgeprüft: 20.10.2019 gez. Sokiruk

Nr.	Art der Änderung	Datum	Zeichen
-----	------------------	-------	---------

## FESTSTELLUNGSENTWURF

Straßenbauverwaltung des Landes Niedersachsen	Unterlage / Blatt-Nr.: 10.1 / 3
Straße/Abschn.-Nr./Station: K 225 / 10 / 0,000 - K 225 / 10 / 4,226	Grunderwerb
Betr.-km 0,000 bis 2,830 und Betr.-km 1,396 bis 0,000	Maßstab: 1 : 500

Neubau eines Radweges  
an der  
K 225 - Reckumer Straße -  
zwischen Wildeshausen (L 338) und Reckum (K 5)

**Aufgestellt:**  
Oldenburg, den 25.02.2020  
Niedersächsische Landesbehörde für Straßenbau und Verkehr  
Geschäftsbereich Oldenburg  
im Auftrag: **gez. Baehr**

Grundplan Grundriss	Maßnahme: K 225, Radwegneubau von wildeshausen bis Reckum	Stand vom: 2018-01	Projektleiter: <b>eberhardt - die ingenieure</b>
	Maßstab: 1 : 500	Feldvergleich vom: 2018-03	gez. Spenthof / 2018-03-23
			Unterschrift / Datum

Grundplan Kataster	Maßnahme: K 225, Radwegneubau von wildeshausen bis Reckum	Stand vom: Januar 2018	Projektleiter: <b>eberhardt - die ingenieure</b>
	Maßstab: 1 : 500		gez. Spenthof / 2018-03-23
			Unterschrift / Datum

**Legende Leitungen (Bestand)**

	vorh. Gasleitung (EWE)		vorh. Niederspannungseitung (avacon)
	vorh. Wasserleitung (OOWV)		vorh. Mittelspannungseitung (avacon)
	vorh. Telekommunikationsleitung (Telekom)		vorh. Fernwärmeleitung (avacon)
	vorh. Regenwasserkanal (Stadt Wildeshausen)		vorh. Fernmeldeleitung (avacon)
	vorh. Schmutzwasserkanal (Stadt Wildeshausen)		

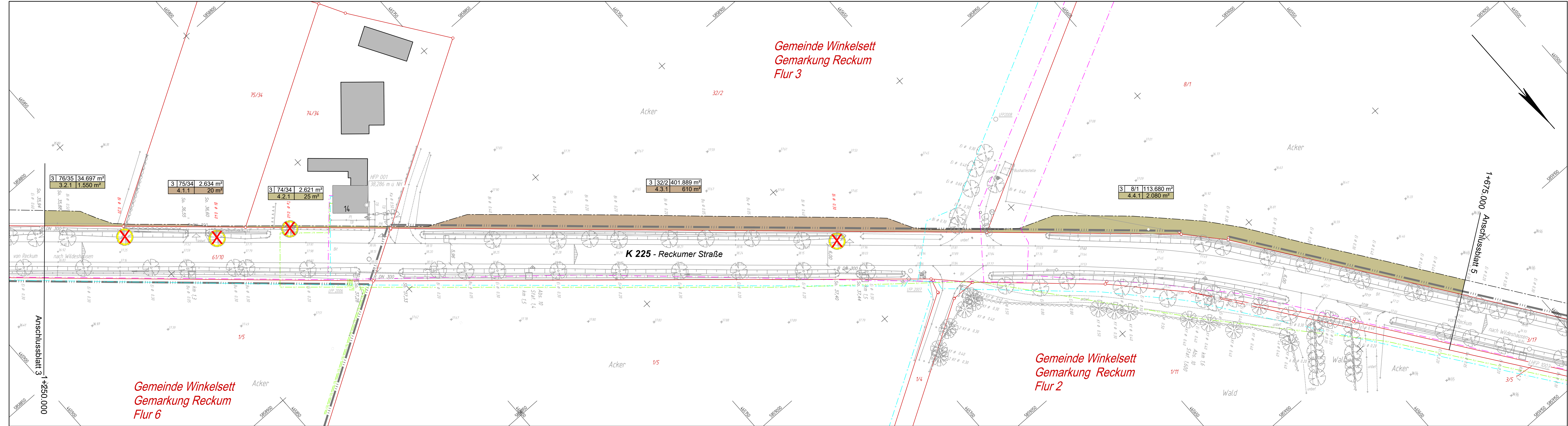
Die dargestellten Leitungen sind Bestandplänen entnommen. Es besteht kein Anspruch auf Vollständigkeit. Die tatsächliche Lage der Ver- und Entsorgungsleitungen ist bei den einzelnen Unternehmen zu erfragen und vor Ort zu überprüfen.

**Legende**

	Lagefestpunkt		Verkehrssampel		Schieber, Gas		Schacht vorhanden		Laub- / Nadelbaum
	Kilometertafel		Haltestelle		Schilderfahrl, Gas		Stützmauer		Laubgebüsch
	OD-Stein		Zufahrt / Zugang		Hydrant, Unterflur		Mauer		Hecke
	OD-Tafel		Straßenablauf		Hydrant, Oberflur		Denkmal		Hecke hinter Zaun
	Schild		Durchlass		Schaltkasten, oberirdisch		Findling		Zaun / Wildschutzzaun
	Ortschild		Schieber, Wasser		Transformator		Fahne		Zaun / Wirtschaftsgeb.
	Straßenbeleuchtung		Schilderfahrl, Wasser		Verteilerkasten		Briefkasten		Gewerbe

P:\01\_ST0118000130\_Zeichnungen\VESTRA\_C3D\G05\_lp\_00.dwg\GEW3





Zeichenerklärung Grunderwerb	
	für den Straßenbau zu erwerbende Fläche
	für den Straßenbau zu erwerbende Fläche
	Flur / Flurstück / Größe des Flurstücks
	2 = Nr. des Grunderwerbszeichnisses / Größe der Teilfläche
	34 = lfd. Nr. des betroffenen Flurstücks
	Flurstücksgrenze
	Flurstücksnummer
	Kreis-, Gemeindegrenze
	Gemarkungsgrenze
	Flurgrenze
	Flurstücksgrenze
	Flurstücksnummer

Bezugssystem Lage: ETRS89, UTM Zone 32, Bezugssystem Höhe: DHN 92									
1 2 3 4 5 6 7 8 9 10 11									
Entwurfsverfasser	Projekt-Nr.: 01 18 00 01								
	<table border="1"> <tr> <th>Datum</th> <th>Zeichen</th> </tr> <tr> <td>bearbeitet 2020/01</td> <td>sn</td> </tr> <tr> <td>gezeichnet 2020/01</td> <td>svg/mr</td> </tr> <tr> <td>geprüft 2020/01</td> <td>df</td> </tr> </table>	Datum	Zeichen	bearbeitet 2020/01	sn	gezeichnet 2020/01	svg/mr	geprüft 2020/01	df
Datum	Zeichen								
bearbeitet 2020/01	sn								
gezeichnet 2020/01	svg/mr								
geprüft 2020/01	df								
eberhardt - die ingenieure gbr Bahnhofstraße 1 49545 Tecklenburg Kommunikation: Tel.: 05482 - 9899-100 Fax: 05482 - 9899-101 www.die-ing.de Tecklenburg, 2020-01-29 thomas eberhardt									

Planaufsteller	Projekt-Nr.: 28228
Niedersächsische Landesbehörde für Straßenbau und Verkehr Geschäftsbereich Oldenburg Kaiserstraße 27, 26122 Oldenburg	
nachgeprüft:	20.10.2019 gez. Sokiruk

Nr.	Art der Änderung	Datum	Zeichen

## FESTSTELLUNGSENTWURF

Straßenbauverwaltung des Landes Niedersachsen	Unterlage / Blatt-Nr.: 10.1 / 4
Straße/Abschn.-Nr./Station: K 225 / 10 / 0,000 - K 225 / 10 / 4,226	Grunderwerb
Betr.-km 0,000 bis 2,830 und Betr.-km 1,396 bis 0,000	Maßstab: 1 : 500
PROJIS-Nr.: _____	Neubau eines Radweges an der K 225 - Reckumer Straße - zwischen Wildeshausen (L 338) und Reckum (K 5)

Aufgestellt: Oldenburg, den 25.02.2020 Niedersächsische Landesbehörde für Straßenbau und Verkehr Geschäftsbereich Oldenburg im Auftrage: <b>gez. Baehr</b>	
Grundplan Grundriss Maßnahme: K 225, Radwegneubau von wildeshausen bis Reckum Stand vom: 2018-01 Maßstab: 1: 500 Feldvergleich vom: 2018-03	
Grundplan Kataster Maßnahme: K 225, Radwegneubau von wildeshausen bis Reckum Stand vom: Januar 2018 Maßstab: 1: 500	

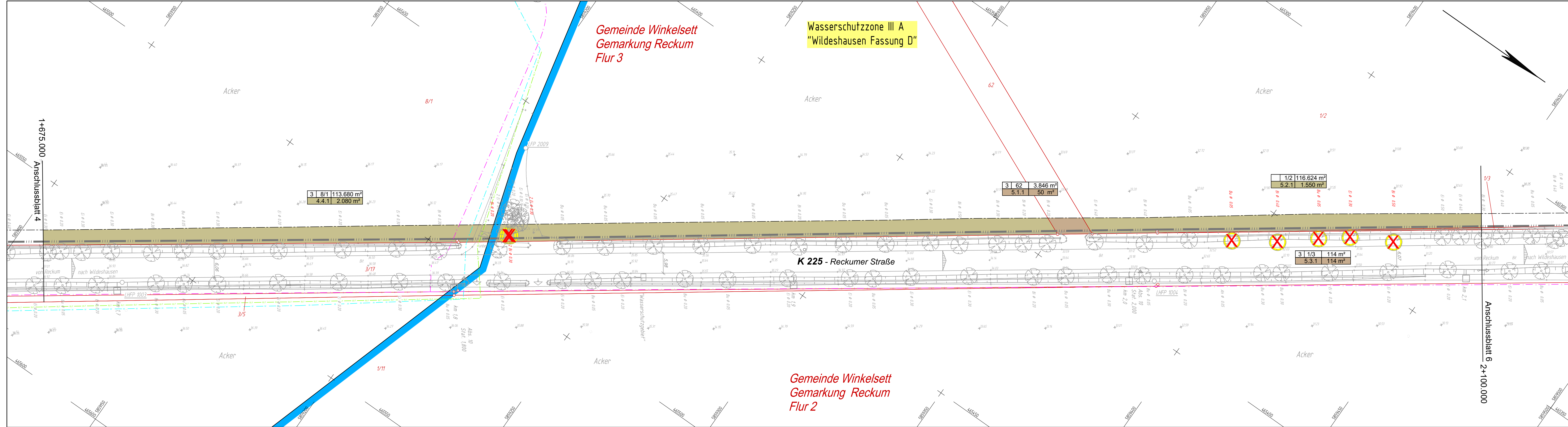
Legende Leitungen (Bestand)	
	vorh. Gasleitung (EWE)
	vorh. Wasserleitung (OÖVV)
	vorh. Telekommunikationsleitung (Telekom)
	vorh. Regenwasserkanal (Stadt Wildeshausen)
	vorh. Schmutzwasserkanal (Stadt Wildeshausen)
	vorh. Niederspannungseileitung (avacon)
	vorh. Mittelspannungseileitung (avacon)
	vorh. Fernwärmeleitung (avacon)
	vorh. Fernmeldeleitung (avacon)

Die dargestellten Leitungen sind Bestandplänen entnommen. Es besteht kein Anspruch auf Vollständigkeit. Die tatsächliche Lage der Ver- und Entsorgungsleitungen ist bei den einzelnen Unternehmen zu erfragen und vor Ort zu überprüfen.

Legende	
	Lagefestpunkt
	Kilometertafel
	OD-Stein
	OD-Tafel
	Schild
	Ortschild
	Trigon. Punkt
	Verkehrssampel
	Haltestelle
	Zufahrt / Zugang
	Straßenablauf
	Durchlass
	Schieber, Wasser
	Schilderpfahl, Wasser
	Schieber, Gas
	Schilderpfahl, Gas
	Hydrant, Unterflur
	Hydrant, Oberflur
	Schaltkasten, oberirdisch
	Verteilerkasten
	Schacht vorhanden
	Stützmauer
	Mauer
	Denkmal
	Findling
	Fahne
	Briefkasten
	Laub- / Nadelbaum
	Laubgebüsch
	Hecke
	Hecke hinter Zaun
	Zaun / Wildschützzaun
	Wohn- / Wirtschaftsgeb.
	Gewerbe

P:\01\_ST0118000130\_Zeichnungen\VESTRA\_C3D\G05\_lp\_00.dwg\GEW4





**Zeichenerklärung Grunderwerb**

	für den Straßenbau zu erwerbende Fläche		Kreis-, Gemeindegrenze
	für den Straßenbau zu erwerbende Fläche		Gemarkungsgrenze
	Flur / Flurstück / Größe des Flurstücks		Flurgrenze
	Flur / Flurstück / Größe des Flurstücks		Flurstücksgrenze
	2 = Nr. des Grunderwerbsplanes		Flurstücksnummer
	34 = lfd. Nr. des betroffenen Flurstücks		
	03 = Teilfläche eines Flurstücks		

Bezugssystem Lage: ETRS89, UTM Zone 32, Bezugssystem Höhe: DHN 92

1	2	3	4	5	6	7	8	9	10	11
---	---	---	---	---	---	---	---	---	----	----

Entwurfsverfasser		Projekt-Nr.: 01 18 00 01	
	eberhardt - die ingenieure gbr Bahnhofstraße 1 49545 Tecklenburg	Kommunikation: Tel.: 05482 - 9899-100 Fax: 05482 - 9899-101 www.die-ing.de	Datum
	Tecklenburg, 2020-01-29		Zeichen
	thomas eberhardt		sn
			df
bearbeitet	2020/01	gezeichnet	2020/01
geprüft	2020/01		

Planaufsteller	Projekt-Nr.: 28228
Niedersächsische Landesbehörde für Straßenbau und Verkehr Geschäftsbereich Oldenburg Kaiserstraße 27, 26122 Oldenburg	nachgeprüft: 20.10.2019 gez. Sokiruk

Nr.	Art der Änderung	Datum	Zeichen
-----	------------------	-------	---------

## FESTSTELLUNGSENTWURF

Straßenbauverwaltung des Landes Niedersachsen	Unterlage / Blatt-Nr.: 10.1 / 5
Straße/Abschn.-Nr./Station: K 225 / 10 / 0,000 - K 225 / 10 / 4,226	Grunderwerb
Betr.-km 0,000 bis 2,830 und Betr.-km 1,396 bis 0,000	Maßstab: 1 : 500
PROJIS-Nr.:	

Neubau eines Radweges  
an der  
K 225 - Reckumer Straße -  
zwischen Wildeshausen (L 338) und Reckum (K 5)

**Aufgestellt:**  
Oldenburg, den 25.02.2020  
Niedersächsische Landesbehörde für Straßenbau und Verkehr  
Geschäftsbereich Oldenburg  
im Auftrage: **gez. Baehr**

Grundplan Grundriss	Stand vom: 2018-01	Projektleiter: <b>eberhardt - die ingenieure</b>
Maßnahme: K 225, Radwegneubau von wildeshausen bis Reckum	Stand vom: 2018-03	Projektleiter: <b>gez. Spenthoff</b> / 2018-03-23
Maßstab: 1 : 500	Feldvergleich vom: 2018-03	Unterschrift / Datum

Grundplan Kataster	Stand vom: Januar 2018	Projektleiter: <b>eberhardt - die ingenieure</b>
Maßnahme: K 225, Radwegneubau von wildeshausen bis Reckum	Stand vom: Januar 2018	Projektleiter: <b>gez. Spenthoff</b> / 2018-03-23
Maßstab: 1 : 500		Unterschrift / Datum

**Legende Leitungen (Bestand)**

	vorh. Gasleitung (EWE)		vorh. Niederspannungseitung (avacoin)
	vorh. Wasserleitung (OÖVVV)		vorh. Mittelspannungseitung (avacoin)
	vorh. Telekommunikationsleitung (Telekom)		vorh. Fernwärmeleitung (avacoin)
	vorh. Regenwasserkanal (Stadt Wildeshausen)		vorh. Fernmeldeleitung (avacoin)
	vorh. Schmutzwasserkanal (Stadt Wildeshausen)		

Die dargestellten Leitungen sind Bestandsplänen entnommen. Es besteht kein Anspruch auf Vollständigkeit. Die tatsächliche Lage der Ver- und Entsorgungsleitungen ist bei den einzelnen Unternehmen zu erfragen und vor Ort zu überprüfen.

**Legende**

	Flurgrenze		Flurstücksgrenze		Flurstücksnummer
	Gemarkungsgrenze		Flurgrenze		Flurstücksnummer
	Flurgrenze		Flurstücksgrenze		Flurstücksnummer
	Flurgrenze		Flurstücksgrenze		Flurstücksnummer
	Flurgrenze		Flurstücksgrenze		Flurstücksnummer

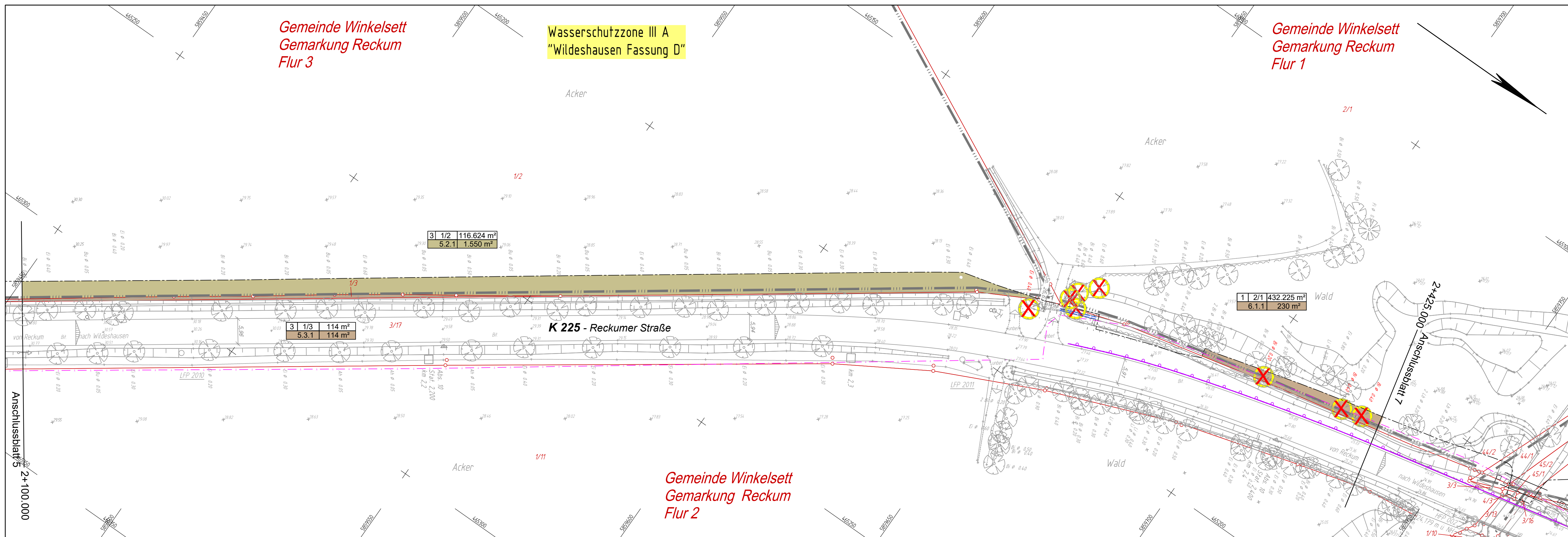
	Lagefestpunkt		Verkehrsschild		Schieber, Gas		Schacht vorhanden		Laub- / Nadelbaum
	Kilometertafel		Haltestelle		Schilderfahrl, Gas		Stützmauer		Laubgebüsch
	OD-Stein		Zufahrt / Zugang		Hydrant, Unterflur		Mauer		Hecke
	OD-Tafel		Straßenablauf		Hydrant, Oberflur		Denkmal		Hecke hinter Zaun
	Schild		Durchlass		Schaltkasten, oberirdisch		Findling		Zaun / Wildschutzzau
	Ortschild		Schieber, Wasser		Transformator		Fahne		Wohn- / Wirtschaftsgeb.
	Straßenbeleuchtung		Schilderfahrl, Wasser		Verteilerkasten		Briefkasten		Gewerbe



Gemeinde Winkelsett  
Gemarkung Reckum  
Flur 3

Wasserschutzzone III A  
"Wildeshausen Fassung D"

Gemeinde Winkelsett  
Gemarkung Reckum  
Flur 1



**Zeichenerklärung Grunderwerb**

	für den Straßenbau zu erwerbende Fläche		Kreis-, Gemeindegrenze
	für den Straßenbau zu erwerbende Fläche		Gemarkungsgrenze
	Flur / Flurstück / Größe des Flurstücks		Flurgrenze
	Fl. Nr. des Grunderwerbsverzeichnisses / Größe der Teilfläche		Flurstücksgrenze
	2 = Nr. des Grunderwerbsplanes		Flurstücksnummer
	34 = lfd. Nr. des betroffenen Flurstücks		
	03 = Teilfläche eines Flurstücks		

Bezugssystem Lage: ETRS89, UTM Zone 32, Bezugssystem Höhe: DHHN 92

Entwurfsverfasser	berhardt - die ingenieure gbr Bahnhofstraße 1 49545 Tecklenburg	Kommunikation: Tel.: 05462 - 9899-100 Fax: 05462 - 9899-101 www.die-ing.de	Projekt-Nr.: 01 18 00 01
gezeichnet	thomas berhardt	geprüft	df

Planaufsteller	Niedersächsische Landesbehörde für Straßenbau und Verkehr Geschäftsbereich Oldenburg Kaiserstraße 27, 26122 Oldenburg	Projekt-Nr.: 28228
nachgeprüft:	20.10.2019	gez. Sokiruk

Nr.	Art der Änderung	Datum	Zeichen
-----	------------------	-------	---------

## FESTSTELLUNGSENTWURF

Straßenbauverwaltung des Landes Niedersachsen	Unterlage / Blatt-Nr.: 10.1 / 6
Straße/Abschn.-Nr./Station: K 225 / 10 / 0,000 - K 225 / 10 / 4,226 Betr.-km 0,000 bis 2,830 und Betr.-km 1,396 bis 0,000	Grunderwerb
PROJIS-Nr.:	Maßstab: 1 : 500

Neubau eines Radweges  
an der  
K 225 - Reckumer Straße -  
zwischen Wildeshausen (L 338) und Reckum (K 5)

**Aufgestellt:**  
Oldenburg, den 25.02.2020  
Niedersächsische Landesbehörde für Straßenbau und Verkehr  
Geschäftsbereich Oldenburg  
  
im Auftrage: **gez. Baehr**

Grundplan Grundriss	Maßnahme: K 225, Radwegneubau von wildeshausen bis Reckum	Stand vom: 2018-01	hergestellt: <b>berhardt - die ingenieure</b>
Maßstab: 1: 500	Feldvergleich vom: 2018-03		gez. Spenthof / 2018-03-23

Grundplan Kataster	Maßnahme: K 225, Radwegneubau von wildeshausen bis Reckum	Stand vom: Januar 2018	hergestellt: <b>berhardt - die ingenieure</b>
Maßstab: 1: 500			gez. Spenthof / 2018-03-23

**Legende Leitungen (Bestand)**

	Gas	vord. Gasleitung (EWE)		Niederspannungseleitung (avacon)
	Wasser	vord. Wasserleitung (OOVW)		Mittelspannungseleitung (avacon)
	Telekom	vord. Telekommunikationsleitung (Telekom)		Fermwärmeleitung (avacon)
	Regenwasserkanal	vord. Regenwasserkanal (Stadt Wildeshausen)		Fermmeideleitung (avacon)
	Schmutzwasserkanal	vord. Schmutzwasserkanal (Stadt Wildeshausen)		

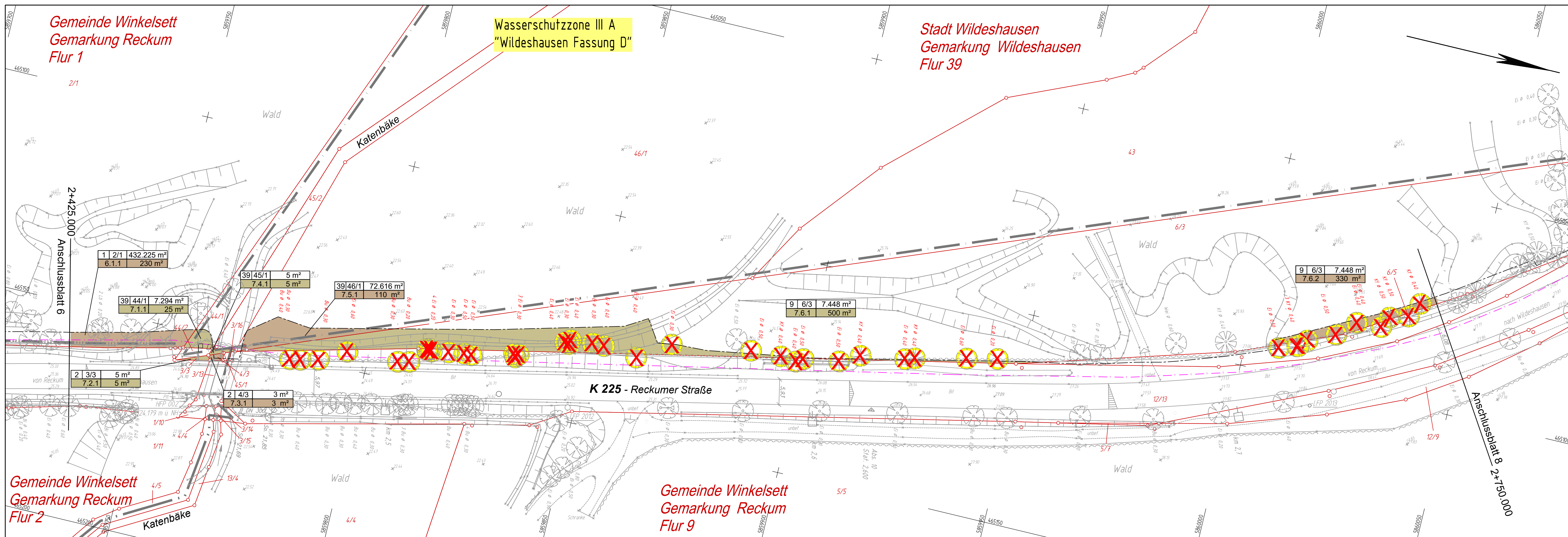
Die dargestellten Leitungen sind Bestandsplänen entnommen. Es besteht kein Anspruch auf Vollständigkeit. Die tatsächliche Lage der Ver- und Entsorgungsleitungen ist bei den einzelnen Unternehmen zu erfragen und vor Ort zu überprüfen.

**Legende**

	Kreisgrenze		Verkehrssampel		Schieber, Gas		Schacht vorhanden		Laub- / Nadelbaum
	Gemarkungsgrenze		Haltestelle		Schilderpfahl, Gas		Stützmauer		Laubgebüsch
	Gemeindegrenze		Zufahrt / Zugang		Hydrant, Unterflur		Mauer		Hecke
	Gemarkungsgrenze		Straßenablauf		Hydrant, Oberflur		Denkmal		Hecke hinter Zaun
	Flurgrenze		Durchlass		Schaltkasten, oberirdisch		Findling		Zaun / Wildschutzzzaun
	Flurgrenze		Schieber, Wasser		Transformator		Fahne		Wohn- / Wirtschaftsgeb.
	Trigon, Punkt		Straßenbeleuchtung		Verteilerkasten		Briefkasten		Gewerbe

P:\01\_ST\0118000130\_Zeichnungen\VESTRA\_CSD\G05\_lp\_00.dwg(GEW)





**Zeichenerklärung Grunderwerb**

	für den Straßenbau zu erwerbende Fläche		Kreis-, Gemeindegrenze
	für den Straßenbau zu erwerbende Fläche		Gemarkungsgrenze
	Flur / Flurstück / Größe des Flurstücks		Flurgrenze
	lfd. Nr. des Grunderwerbsverzeichnisses / Größe der Teilfläche		Flurstücksgrenze
	2 = Nr. des Grunderwerbsplanes		Flurstücksnummer
	34 = lfd. Nr. des betroffenen Flurstücks		
	03 = Teilfläche eines Flurstücks		

**Legende Leitungen (Bestand)**

	Gas	vord. Gasleitung (EWE)		vord. Niederspannungsleitung (avacon)
	Wasser	vord. Wasserleitung (OOVW)		vord. Mittelspannungsleitung (avacon)
	Telekom	vord. Telekommunikationsleitung (Telekom)		vord. Fernwärmeleitung (avacon)
	Regenwasser	vord. Regenwasserkanal (Stadt Wildeshausen)		vord. Fernmeldeleitung (avacon)
	Schmutzwasser	vord. Schmutzwasserkanal (Stadt Wildeshausen)		

**Legende**

	Kreisgrenze		Lagefestpunkt		Verkehrssampel		Schieber, Gas		Schacht vorhanden		Laub- / Nadelbaum
	Gemeindegrenze		Kilometertafel		Haltestelle		Schilderpfahl, Gas		Mauer		Laubgebüsch
	Gemarkungsgrenze		OD-Stein		Zufahrt / Zugang		Hydrant, Unterflur		Stützmauer		Hecke
	Flurgrenze		OD-Tafel		Straßenablauf		Hydrant, Oberflur		Denkmal		Hecke hinter Zaun
	Trigon, Punkt		Schild		Durchlass		Schaltkasten, oberirdisch		Findling		Zaun / Wildschutzzzaun
			Ortschild		Schieber, Wasser		Transformator		Fahne		Wohn- / Wirtschaftsgeb.
			Straßenbeleuchtung		Schilderpfahl, Wasser		Verteilerkasten		Briefkasten		Gewerbe

Bezugssystem Lage: ETRS89, UTM Zone 32, Bezugssystem Höhe: DHHN 92

1	2	3	4	5	6	7	8	9	10	11
Entwurfsverfasser		eberhardt - die ingenieure gbr		Kommunikation:		Projekt-Nr.: 01 18 00 01				
		Bahnhofstraße 1 49545 Tecklenburg		Tel.: 05462 - 9899-100 Fax: 05462 - 9899-101 www.die-ing.de		bearbeitet		Datum		Zeichen
Tecklenburg, 2020-01-29		thomas eberhardt				gezeichnet		2020/01		svg/rmr
geprüft		2020/01		df						

Planaufsteller

**Niedersächsische Landesbehörde für Straßenbau und Verkehr**  
Geschäftsbereich Oldenburg  
Kaiserstraße 27, 26122 Oldenburg

Projekt-Nr.: 28228

nachgeprüft: 20.10.2019 gez. Sokiruk

Nr.	Art der Änderung	Datum	Zeichen

**FESTSTELLUNGSENTWURF**

**Straßenbauverwaltung des Landes Niedersachsen**

Straße/Abschn.-Nr./Station: K 225 / 10 / 0,000 - K 225 / 10 / 4,226

Betr.-km 0,000 bis 2,830 und  
Betr.-km 1,396 bis 0,000

Unterlage / Blatt-Nr.: 10.1 / 7

Grunderwerb

PROJIS-Nr.: \_\_\_\_\_

Maßstab: 1 : 500

Neubau eines Radweges  
an der  
K 225 - Reckumer Straße -  
zwischen Wildeshausen (L 338) und Reckum (K 5)

**Aufgestellt:**  
Oldenburg, den 25.02.2020

Niedersächsische Landesbehörde für Straßenbau und Verkehr  
Geschäftsbereich Oldenburg

im Auftrage: **gez. Baehr**

**Grundplan Grundriss**

Maßnahme: K 225, Radwegneubau von wildeshausen bis Reckum Stand vom: 2018-01

Maßstab: 1: 500

Feldvergleich vom: 2018-03

**Grundplan Kataster**

Maßnahme: K 225, Radwegneubau von wildeshausen bis Reckum Stand vom: Januar 2018

Maßstab: 1: 500

Quelle: Auszug aus den Geobasisdaten der Niedersächsischen Vermessungs- und Katasterämter vom 2018

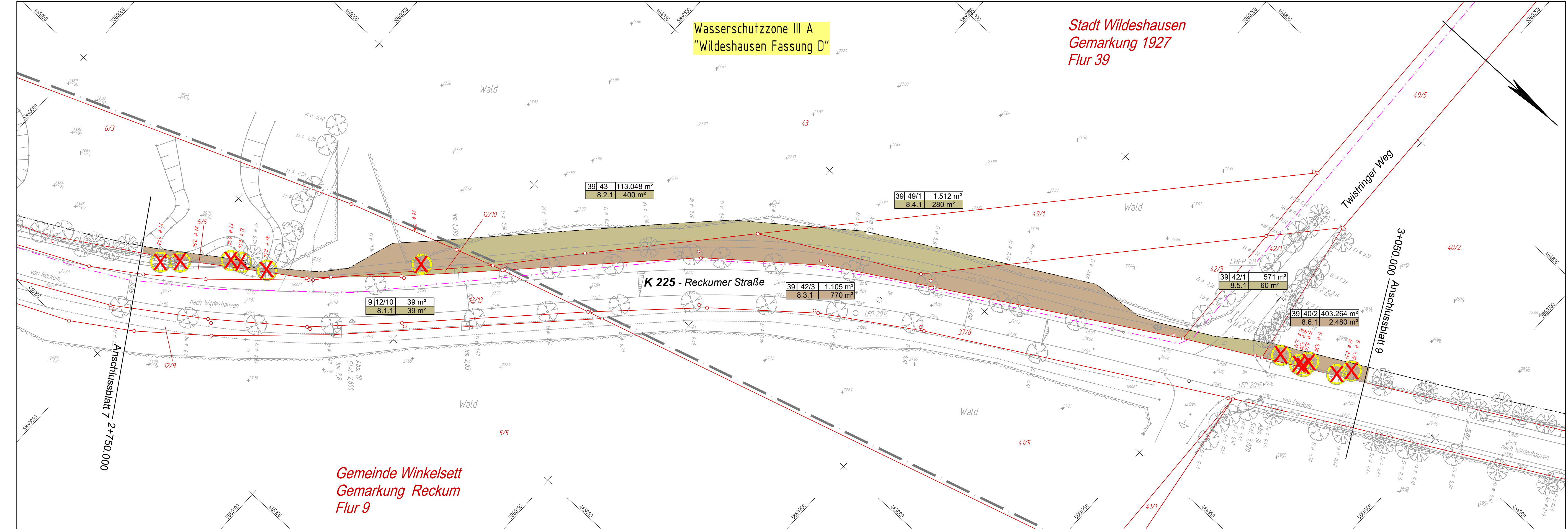
LESLiLi Landentwicklung Niedersachsen (LESLiLi)

**eberhardt - die ingenieure**

gez. Spenthof / 2018-03-23

Unterschrift / Datum





**Zeichenerklärung Grunderwerb**

	für den Straßenbau zu erwerbende Fläche		Kreis-, Gemeindegrenze
	für den Straßenbau zu erwerbende Fläche		Gemarkungsgrenze
	Flur / Flurstück / Größe des Flurstücks		Flurgrenze
<b>10   14/2   15800 m²</b>	lfd. Nr. des Grunderwerbsverzeichnis / Größe der Teilfläche		Flurstücksgrenze
<b>02.34.03   5676 m²</b>	2 = Nr. des Grunderwerbsplanes		Flurstücksnummer
	34 = lfd. Nr. des betroffenen Flurstücks		
	03 = Teilfläche eines Flurstücks		

Bezugssystem Lage: ETRS89, UTM Zone 32, Bezugssystem Höhe: DHHN 92

1	2	3	4	5	6	7	8	9	10	11
---	---	---	---	---	---	---	---	---	----	----

Entwurfsverfasser  Tecklenburg, 2020-01-29	eberhardt - die ingenieure gbr Bahnhofstraße 1 49545 Tecklenburg	Kommunikation: Tel.: 05482 - 9899-100 Fax: 05482 - 9899-101 www.die-ing.de	Projekt-Nr.: 01 18 00 01
	bearbeitet 2020/01 gezeichnet 2020/01 geprüft 2020/01	Zeichen sn svg/mr df	

Planaufsteller <b>Niedersächsische Landesbehörde für Straßenbau und Verkehr</b> Geschäftsbereich Oldenburg Kaiserstraße 27, 26122 Oldenburg	Projekt-Nr.: 28228 nachgeprüft: 20.10.2019 gez. Sokiruk
--	---

Nr.	Art der Änderung	Datum	Zeichen
-----	------------------	-------	---------

## FESTSTELLUNGSENTWURF

<b>Straßenbauverwaltung des Landes Niedersachsen</b> Straße/Abschn.-Nr./Station: K 225 / 10 / 0,000 - K 225 / 10 / 4,226 Betr.-km 0,000 bis 2,830 und Betr.-km 1,396 bis 0,000	Unterlage / Blatt-Nr.: 10.1 / 8 <b>Grunderwerb</b> Maßstab: 1 : 500
---	---

Neubau eines Radweges  
 an der  
 K 225 - Reckumer Straße -  
 zwischen Wildeshausen (L 338) und Reckum (K 5)

**Aufgestellt:**  
 Oldenburg, den 25.02.2020  
 Niedersächsische Landesbehörde für Straßenbau und Verkehr  
 Geschäftsbereich Oldenburg  
 im Auftrage: **gez. Baehr**

<b>Grundplan Grundriss</b> Maßnahme: K 225, Radwegneubau von wildeshausen bis Reckum Maßstab: 1: 500	Stand vom: 2018-01 Feldvergleich vom: 2018-03	hergestellt: eberhardt - die ingenieure gez. Spenthof / 2018-03-23 Unterschrift / Datum
--	--	--

<b>Grundplan Kataster</b> Maßnahme: K 225, Radwegneubau von wildeshausen bis Reckum Maßstab: 1: 500	Stand vom: Januar 2018	hergestellt: Quelle: Auszug aus den Geobasisdaten der Niedersächsischen Vermessungs- und Katasterämter © 2018 Landesamt für Geoinformation und Ländermanagement Niedersachsen (LIS)
---	------------------------	---

**Legende Leitungen (Bestand)**

	vord. Gasleitung (EWE)		vord. Niederspannungsleitung (avacon)
	vord. Wasserleitung (OOWV)		vord. Mittelspannungsleitung (avacon)
	vord. Telekommunikationsleitung (Telekom)		vord. Fernwärmeleitung (avacon)
	vord. Regenwasserkanal (Stadt Wildeshausen)		vord. Fernmeldeleitung (avacon)
	vord. Schmutzwasserkanal (Stadt Wildeshausen)		


Die dargestellten Leitungen sind Bestandsplänen entnommen. Es besteht kein Anspruch auf Vollständigkeit. Die tatsächliche Lage der Ver- und Entsorgungsleitungen ist bei den einzelnen Unternehmen zu erfragen und vor Ort zu überprüfen.

**Legende**

	Kreisgrenze		Verkehrssampel		Schieber, Gas		Schacht vorhanden		Laub- / Nadelbaum
	Gemarkungsgrenze		Haltestelle		Schilderpfahl, Gas		Stützmauer		Laubgebüsch
	Gemeindegrenze		Zufahrt / Zugang		Hydrant, Unterflur		Mauer		Hecke
	Gemarkungsgrenze		OD-Tafel		Hydrant, Oberflur		Denkmal		Hecke hinter Zaun
	Flurgrenze		Schild		Schaltkasten, oberirdisch		Findling		Zaun / Wildschutzzzaun
	Flurgrenze		Straßenbeleuchtung		Schieber, Wasser		Fahne		Wohn- / Wirtschaftsgeb.
	Trigon, Punkt				Verteilerkasten		Briefkasten		Gewerbe

P:\01\_ST\01180001\30\_Zeichnungen\VESTRA\_CS\DI\G05\_lp\_00.dwg(GEWB)





**Zeichenerklärung Grunderwerb**

	für den Straßenbau zu erwerbende Fläche		Kreis-, Gemeindegrenze
	für den Straßenbau zu erwerbende Fläche		Gemarkungsgrenze
	Flur / Flurstück / Größe des Flurstücks		Flurgrenze
	Fl. Nr. des Grunderwerbszeichnisses / Größe der Teilfläche		Flurstücksgrenze
	2 = Nr. des Grunderwerbsplanes		Flurstücksnummer
	34 = lfd. Nr. des betroffenen Flurstücks		
	03 = Teilfläche eines Flurstücks		

Bezugssystem Lage: ETRS89, UTM Zone 32, Bezugssystem Höhe: DHHN 92

1	2	3	4	5	6	7	8	9	10	11
---	---	---	---	---	---	---	---	---	----	----

Entwurfsverfasser		Projekt-Nr.: 01 18 00 01	
	eberhardt - die ingenieure gbr Bahnhofstraße 1 49545 Tecklenburg	Kommunikation: Tel.: 05482 - 9899-100 Fax: 05482 - 9899-101 www.die-ing.de	Datum
	Tecklenburg, 2020-01-29	thomas eberhardt	Zeichen
bearbeitet		2020/01	sn
gezeichnet		2020/01	svg/mr
geprüft		2020/01	df

Planaufsteller	Projekt-Nr.: 28228
Niedersächsische Landesbehörde für Straßenbau und Verkehr Geschäftsbereich Oldenburg Kaiserstraße 27, 26122 Oldenburg	nachgeprüft: 20.10.2019 gez. Sokiruk

Nr.	Art der Änderung	Datum	Zeichen
-----	------------------	-------	---------

## FESTSTELLUNGSENTWURF

Straßenbauverwaltung des Landes Niedersachsen	Unterlage / Blatt-Nr.: 10.1 / 9
Straße/Abschn.-Nr./Station: K 225 / 10 / 0,000 - K 225 / 10 / 4,226	Grunderwerb
Betr.-km 0,000 bis 2,830 und Betr.-km 1,396 bis 0,000	Maßstab: 1 : 500
PROJIS-Nr.: _____	

Neubau eines Radweges  
an der  
K 225 - Reckumer Straße -  
zwischen Wildeshausen (L 338) und Reckum (K 5)

**Aufgestellt:**  
Oldenburg, den 25.02.2020  
Niedersächsische Landesbehörde für Straßenbau und Verkehr  
Geschäftsbereich Oldenburg  
im Auftrage: **gez. Baehr**

Grundplan Grundriss	Stand vom: 2018-01	Projektor:	egerhardt - die ingenieure
Maßnahme: K 225, Radwegneubau von wildeshausen bis Reckum	Stand vom: 2018-03	gezeichnet:	gez. Spenthof / 2018-03-23
Maßstab: 1 : 500	Feldvergleich vom: 2018-03	gezeichnet:	Unterschrift / Datum

Grundplan Kataster	Stand vom: Januar 2018	Projektor:	egerhardt - die ingenieure
Maßnahme: K 225, Radwegneubau von wildeshausen bis Reckum	Stand vom: Januar 2018	gezeichnet:	Unterschrift / Datum
Maßstab: 1 : 500		gezeichnet:	

**Legende Leitungen (Bestand)**

	vorh. Gasleitung (EWE)		vorh. Niederspannungseitung (avacon)
	vorh. Wasserleitung (OÖVV)		vorh. Mittelspannungseitung (avacon)
	vorh. Telekommunikationsleitung (Telekom)		vorh. Fernwärmeleitung (avacon)
	vorh. Regenwasserkanal (Stadt Wildeshausen)		vorh. Fernmeldeleitung (avacon)
	vorh. Schmutzwasserkanal (Stadt Wildeshausen)		

Die dargestellten Leitungen sind Bestandsplänen entnommen. Es besteht kein Anspruch auf Vollständigkeit. Die tatsächliche Lage der Ver- und Entsorgungsleitungen ist bei den einzelnen Unternehmen zu erfragen und vor Ort zu überprüfen.

**Legende**


	Kreisgrenze		Lagefestpunkt		Verkehrsschild		Schieber, Gas		Schacht vorhanden		Laub- / Nadelbaum
	Gemeindegrenze		Kilometertafel		Haltestelle		Schilderfahrl, Gas		Stützmauer		Laubgebüsch
	Flurgrenze		OD-Stein		Zufahrt / Zugang		Hydrant, Unterflur		Mauer		Hecke
	Gemarkungsgrenze		OD-Tafel		Straßenablauf		Hydrant, Oberflur		Denkmal		Hecke hinter Zaun
	Flurgrenze		Schild		Durchlass		Schaltkasten, oberirdisch		Findling		Zaun / Wildschutzzaun
	Flurgrenze		Ortschild		Schieber, Wasser		Transformator		Fahne		Wohn- / Wirtschaftsgeb.
	Flurgrenze		Straßenbeleuchtung		Schilderfahrl, Wasser		Verteilerkasten		Briefkasten		Gewerbe

P:\01\_ST0118000130\_Zeichnungen\VESTRA\_C3D\G05\_lp\_00.dwg(GEW)



Stadt Wildeshausen  
Gemarkung Wildeshausen  
Flur 39

Wasserschutzzone III A  
"Wildeshausen Fassung D"



**Zeichenerklärung Grunderwerb**

	für den Straßenbau zu erwerbende Fläche		Kreis-, Gemeindegrenze
	für den Straßenbau zu erwerbende Fläche		Gemarkungsgrenze
	Flur / Flurstück / Größe des Flurstücks		Flurgrenze
	Flur / Flurstück / Größe des Flurstücks		Flurstücksgrenze
	2 = Nr. des Grunderwerbsplanes 34 = lfd. Nr. des betroffenen Flurstücks 03 = Teilfläche eines Flurstücks		Flurstücksnummer

Bezugssystem Lage: ETRS89, UTM Zone 32, Bezugssystem Höhe: DHN 92

1	2	3	4	5	6	7	8	9	10	11
---	---	---	---	---	---	---	---	---	----	----

Entwurfsverfasser		Projekt-Nr.: 01 18 00 01	
	eberhardt - die ingenieure gbr Bahnhofstraße 1 49545 Tecklenburg	Kommunikation: Tel.: 05482 - 9899-100 Fax: 05482 - 9899-101 www.die-ing.de	Datum
	Tecklenburg, 2020-01-29	thomas eberhardt	Zeichen
gearbeitet	2020/01	sn	
gezeichnet	2020/01	svg/mr	
geprüft	2020/01	df	

Planaufsteller	Projekt-Nr.: 28228
Niedersächsische Landesbehörde für Straßenbau und Verkehr Geschäftsbereich Oldenburg Kaiserstraße 27, 26122 Oldenburg	nachgeprüft: 20.10.2019 gez. Sokiruk

Nr.	Art der Änderung	Datum	Zeichen
-----	------------------	-------	---------

## FESTSTELLUNGSENTWURF

Straßenbauverwaltung des Landes Niedersachsen	Unterlage / Blatt-Nr.: 10.1 / 10
Straße/Abschn.-Nr./Station: K 225 / 10 / 0,000 - K 225 / 10 / 4,226	Grunderwerb
Betr.-km 0,000 bis 2,830 und Betr.-km 1,396 bis 0,000	Maßstab: 1 : 500
PROJIS-Nr.: _____	

Neubau eines Radweges  
an der  
K 225 - Reckumer Straße -  
zwischen Wildeshausen (L 338) und Reckum (K 5)

**Aufgestellt:**  
Oldenburg, den 25.02.2020  
Niedersächsische Landesbehörde für Straßenbau und Verkehr  
Geschäftsbereich Oldenburg  
im Auftrage: **gez. Baehr**

Grundplan Grundriss	Stand vom: 2018-01	Projektschalt: e berhardt - die ingenieure
Maßnahme: K 225, Radwegneubau von wildeshausen bis Reckum	Stand vom: 2018-03	gez. Spenthof / 2018-03-23
Maßstab: 1 : 500	Feldvergleich vom: 2018-03	Unterschrift / Datum

Grundplan Kataster	Stand vom: Januar 2018	Projektschalt: e berhardt - die ingenieure
Maßnahme: K 225, Radwegneubau von wildeshausen bis Reckum	Stand vom: Januar 2018	Unterschrift / Datum
Maßstab: 1 : 500		

**Legende Leitungen (Bestand)**

	vorh. Gasleitung (EWE)		vorh. Niederspannungseitung (avacon)
	vorh. Wasserleitung (OOVV)		vorh. Mittelspannungseitung (avacon)
	vorh. Telekommunikationsleitung (Telekom)		vorh. Fernwärmeleitung (avacon)
	vorh. Regenwasserkanal (Stadt Wildeshausen)		vorh. Fernmeldeleitung (avacon)
	vorh. Schmutzwasserkanal (Stadt Wildeshausen)		

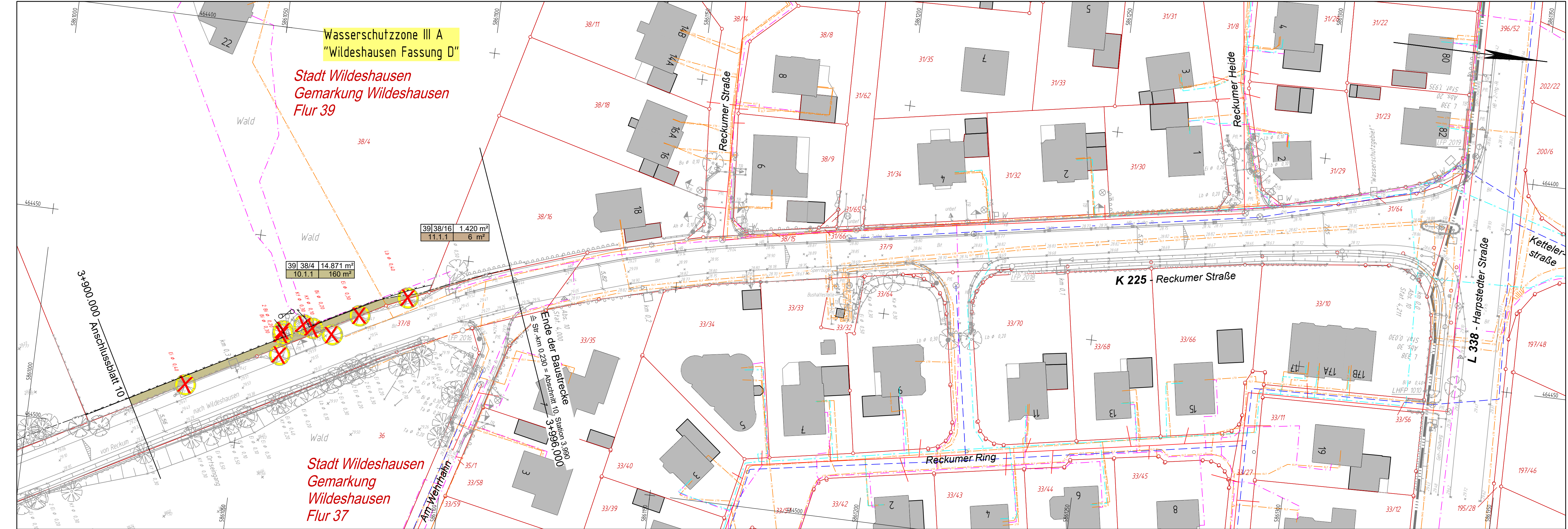
Die dargestellten Leitungen sind Bestandsplänen entnommen. Es besteht kein Anspruch auf Vollständigkeit. Die tatsächliche Lage der Ver- und Entsorgungsleitungen ist bei den einzelnen Unternehmen zu erfragen und vor Ort zu überprüfen.

**Legende**

	Kreisgrenze		Verkehrssampel		Schieber, Gas		Schacht vorhanden		Laub- / Nadelbaum
	Gemarkungsgrenze		Haltestelle		Schilderpfahl, Gas		Stützmauer		Laubgebüsch
	Flurgrenze		Zufahrt / Zugang		Hydrant, Unterflur		Mauer		Hecke
	Gemeindegrenze		Straßenablauf		Hydrant, Oberflur		Denkmal		Hecke hinter Zaun
	Gemarkungsgrenze		Durchlass		Schaltkasten, oberirdisch		Findling		Zaun / Wildschutzzäun
	Flurgrenze		Schieber, Wasser		Transformator		Fahne		Zaun / Wirtschaftsgeb.
	Trigon. Punkt		Schilderpfahl, Wasser		Verteilerkasten		Briefkasten		Gewerbe

P:\01\_ST\0118000130\_Zeichnungen\VESTRA\_C3D\G05\_ip\_00.dwg\GEW10





**Zeichenerklärung Grunderwerb**

	für den Straßenbau zu erwerbende Fläche		Kreis-, Gemeindegrenze
	für den Straßenbau zu erwerbende Fläche		Gemarkungsgrenze
	Flur / Flurstück / Größe des Flurstücks		Flurgrenze
<b>10   14/2   15800 m<sup>2</sup></b>	Fl. Nr. des Grunderwerbsverzeichnisses / Größe der Teilfläche		Flurstücksgrenze
<b>02.34.03   5676 m<sup>2</sup></b>	2 = Nr. des Grunderwerbsverzeichnisses / Größe der Teilfläche		Flurstücksnummer
	34 = lfd. Nr. des betroffenen Flurstücks		
	03 = Teilfläche eines Flurstücks		

**Legende Leitungen (Bestand)**

	vorh. Gasleitung (EWE)		vorh. Niederspannungsleitung (avacon)
	vorh. Wasserleitung (OOVW)		vorh. Mittelspannungsleitung (avacon)
	vorh. Telekommunikationsleitung (Telekom)		vorh. Fernwärmeleitung (avacon)
	vorh. Regenwasserkanal (Stadt Wildeshausen)		vorh. Fernmeldeleitung (avacon)
	vorh. Schmutzwasserkanal (Stadt Wildeshausen)		

Die dargestellten Leitungen sind Bestandsplänen entnommen. Es besteht kein Anspruch auf Vollständigkeit. Die tatsächliche Lage der Ver- und Entsorgungsleitungen ist bei den einzelnen Unternehmen zu erfragen und vor Ort zu überprüfen.

**Legende**

	Lagefestpunkt		Verkehrssampel		Schieber, Gas		Schacht vorhanden		Laub- / Nadelbaum
	Kilometertafel		Haltestelle		Schilderpfahl, Gas		Stützmauer		Laubgebüsch
	Zufahrt / Zugang		Zufahrt / Zugang		Hydrant, Unterflur		Mauer		Hecke
	OD-Tafel		Straßenablauf		Hydrant, Oberflur		Denkmal		Hecke hinter Zaun
	Schild		Durchlass		Schaltkasten, oberirdisch		Findling		Zaun / Wildschutzzau
	Ortsschild		Schieber, Wasser		Transformator		Fahne		Wohn- / Wirtschaftsgeb.
	Straßenbeleuchtung		Schilderpfahl, Wasser		Verteilerkasten		Briefkasten		Gewerbe
	Trigon, Punkt								

Bezugssystem Lage: ETRS89, UTM Zone 32, Bezugssystem Höhe: DHHN 92

1	2	3	4	5	6	7	8	9	10	11
---	---	---	---	---	---	---	---	---	----	----

Entwurfsverfasser	berhardt - die ingenieure gbr Bahnhofstraße 1 49545 Tecklenburg	Kommunikation: Tel.: 05462 - 9899-100 Fax: 05462 - 9899-101 www.die-ing.de	Projekt-Nr.: 01 18 00 01
gezeichnet	geprüft	2020/01	2020/01
svg/mr	df		

Planaufsteller	Niedersächsische Landesbehörde für Straßenbau und Verkehr Geschäftsbereich Oldenburg Kaiserstraße 27, 26122 Oldenburg	Projekt-Nr.: 28228
nachgeprüft:	20.10.2019	gez. Sokiruk

Nr.	Art der Änderung	Datum	Zeichen
-----	------------------	-------	---------

## FESTSTELLUNGSENTWURF

Straßenbauverwaltung des Landes Niedersachsen	Unterlage / Blatt-Nr.: 10.1 / 11
Straße/Abschn.-Nr./Station: K 225 / 10 / 0,000 - K 225 / 10 / 4,226	Grunderwerb
Betr.-km 0,000 bis 2,830 und Betr.-km 1,396 bis 0,000	Maßstab: 1 : 500

Neubau eines Radweges an der K 225 - Reckumer Straße - zwischen Wildeshausen (L 338) und Reckum (K 5)

**Aufgestellt:** Oldenburg, den 25.02.2020  
Niedersächsische Landesbehörde für Straßenbau und Verkehr  
Geschäftsbereich Oldenburg

im Auftrage: **gez. Baehr**

Grundplan Grundriss	Maßnahme: K 225, Radwegneubau von wildeshausen bis Reckum	Stand vom: 2018-01	hergestellt: eberhardt - die ingenieure
Maßstab: 1:500	Feldvergleich vom: 2018-03		gez. Spenthof / 2018-03-23
			Unterschrift / Datum

Grundplan Kataster	Maßnahme: K 225, Radwegneubau von wildeshausen bis Reckum	Stand vom: Januar 2018	hergestellt: eberhardt - die ingenieure
Maßstab: 1:500			gez. Spenthof / 2018-03-23

P:\01\_ST\01180001\30\_Zeichnungen\VESTRA\_C3D\G05\_lp\_00.dwg(GEW11)



Landkreis Oldenburg
Straße / Abschnittsnummer / Station: K 225 / 10 / 0008 bis 10 / 3990
<b>K 225</b> Neubau eines Radweges von Wildeshausen (L 338) bis Reckum (K 5) von Abschnitt 10, Station 0,008 bis Abschnitt 10, Station 3,990
Projekt-Nr.:

# Feststellungsentwurf

Unterlage 10.2

## Grunderwerbsverzeichnis

Aufgestellt: Oldenburg, den 25.02.2020 Niedersächsische Landesbehörde für Straßenbau und Verkehr Geschäftsbereich Oldenburg  im Auftrage: <b>gez. Baehr</b>	



<b>Straße/Maßnahme: K 225 - Radwegneubau</b>		
Baulastträger: Landkreis Oldenburg		
Straßenbaubehörde: NLStBV - GB Oldenburg		
Grunderwerbsverzeichnis, bestehend aus diesem Deckblatt und weiteren 10 Blatt.		
<b>Die Abkürzungen für die Nutzungsarten in Spalte 6 bedeuten:</b>		<b>Die Spalten im Grunderwerbsverzeichnis beinhalten:</b>
		<p>Spalte 1: Laufende Nummer des Flurstücks</p> <p>Spalte 2: Baukilometer</p> <p>Spalte 3: Name, Vorname und Wohnort des Eigentümers bzw. der Eigentümer (gegebenenfalls aus Datenschutzgründen für die Auslegung anonymisiert)</p> <p>Spalte 4: a) Grundbuch von b) Band c) Blatt</p> <p>Spalte 5: a) Gemarkung b) Flur c) Flurstück</p> <p>Spalte 6: Nutzungsart</p> <p>Spalte 7: Größe des Flurstückes in Quadratmetern</p> <p>Spalte 8: Größe der zu erwerbenden Flächen in Quadratmetern</p> <p>Spalte 9: Größe der vorübergehend in Anspruch zu nehmenden Flächen (VIA) in Quadratmetern</p> <p>Spalte 10: Größe der dauernd zu belastenden Flächen (DB) in Quadratmetern</p> <p>Spalte 11: Bemerkungen: A) für Baulastträger der Baumaßnahme Straße B) für Nebenanlagen und Nebenbetriebe C) für Dritte D) für Baulastträger der Baumaßnahme LBP R) Rückständiger Grunderwerb für Baulastträger S) Rückständiger Grunderwerb für Dritte</p>
		<b>Die in der Spalte 8 eingetragenen Flächen sind vorbehaltlich der Ergebnisse der Schlussvermessung ermittelt worden.</b>
Aufgestellt: Oldenburg, den 29.01.2020	Straßenbaubehörde: NLStBV - GB Oldenburg	Im Auftrag: gez. Sokiruk (Unterschrift)



**Grunderwerbsverzeichnis**  
für das Straßenbauvorhaben  
**K 225 - Radwegneubau**

zu Unterlage / Blatt-Nr.: 10.1 / 1

Datum: 29.01.2020

Ifd. Nr.	Bau-km	Eigentümer: Name, Vorname Straße Wohnort	Grundbuch von		Gemarkung	Nutzungsart	Größe des Flurstückes m <sup>2</sup>	Zu erwerbende Fläche m <sup>2</sup>	Vorüberg. in Anspr. z. n. Fläche m <sup>2</sup>	Dauernd zu belastende Fläche m <sup>2</sup>	Bemerkungen
			Band	Blatt							
1	2	3	4	5	6	7	8	9	10	11	
1.1.1	0+125	000209	Winkelsett 375	Reckum 6 48/5		60.334	820			A	
1.2.1	0+340	000165	Winkelsett 368	Reckum 6 42/1		26.035	540			A	



**Grunderwerbsverzeichnis**  
für das Straßenbauvorhaben  
**K 225 - Radwegneubau**

zu Unterlage / Blatt-Nr.: 10.1 / 1

Datum: 29.01.2020

Ifd. Nr.	Bau-km	Eigentümer: Name, Vorname Straße Wohnort	Grundbuch von		Gemarkung	Nutzungsart	Größe des Flurstückes m <sup>2</sup>	Zu erwerbende Fläche m <sup>2</sup>	Vorüberg. in Anspr. z. n. Fläche m <sup>2</sup>	Dauernd zu belastende Fläche m <sup>2</sup>	Bemerkungen
			Band	Blatt							
1	2	3	4	5	6	7	8	9	10	11	
2.1.1	0+575	000209	Winkelsett 375	Reckum 6 37/1		50.293	1.350			A	
2.2.1	0+875	000209	Winkelsett 375	Reckum 3 38/1		54.899	680			A	



**Grunderwerbsverzeichnis**  
für das Straßenbauvorhaben  
**K 225 - Radwegneubau**

zu Unterlage / Blatt-Nr.: 10.1 / 1

Datum: 29.01.2020

Ifd. Nr.	Bau-km	Eigentümer: Name, Vorname Straße Wohnort	Grundbuch von		Gemarkung	Nutzungsart	Größe des Flurstückes m <sup>2</sup>	Zu erwerbende Fläche m <sup>2</sup>	Vorüberg. in Anspr. z. n. Fläche m <sup>2</sup>	Dauernd zu belastende Fläche m <sup>2</sup>	Bemerkungen
			Band	Blatt							
1	2	3	4	5	6	7	8	9	10	11	
3.1.1	0+940	000209	Winkelsett 375	Reckum 3 63		521	20			A	
3.2.1	1+100	000209	Winkelsett 375	Reckum 3 76/35		34.697	1.550			A	



**Grunderwerbsverzeichnis**  
für das Straßenbauvorhaben  
**K 225 - Radwegneubau**

zu Unterlage / Blatt-Nr.: 10.1 / 1

Datum: 29.01.2020

Ifd. Nr.	Bau-km	Eigentümer: Name, Vorname Straße Wohnort	Grundbuch von		Gemarkung Flur Flurstück	Nutzungsart	Größe des Flurstückes m <sup>2</sup>	Zu erwerbende Fläche m <sup>2</sup>	Vorüberg. in Anspr. z. n. Fläche m <sup>2</sup>	Dauernd zu belastende Fläche m <sup>2</sup>	Bemerkungen
			Band	Blatt							
1	2	3	4	5	6	7	8	9	10	11	
4.1.1	1+300	000159  000153	Winkelsett 346	Reckum 3 75/34		2.634	20			A	
4.2.1	1+325	000159  000153	Winkelsett 346	Reckum 3 74/34		2.621	25			A	
4.3.1	1+450	000173	Winkelsett 379	Reckum 3 32/2		401.889	610			A	
4.4.1	1+750	000173	Winkelsett 379	Reckum 3 8/1		113.680	2.080			A	

**Grunderwerbsverzeichnis**  
für das Straßenbauvorhaben  
**K 225 - Radwegneubau**

zu Unterlage / Blatt-Nr.: 10.1 / 1

Datum: 29.01.2020

Ifd. Nr.	Bau-km	Eigentümer: Name, Vorname Straße Wohnort	Grundbuch von		Gemarkung	Nutzungsart	Größe des Flurstückes m <sup>2</sup>	Zu erwerbende Fläche m <sup>2</sup>	Vorüberg. in Anspr. z. n. Fläche m <sup>2</sup>	Dauernd zu belastende Fläche m <sup>2</sup>	Bemerkungen
			Band	Blatt							
1	2	3	4	5	6	7	8	9	10	11	
5.1.1	0+000	000173	Winkelsett 379	Reckum 3 62		3.846	50			A	
5.2.1	2+150	000173	Winkelsett 379	Reckum 3 1/2		116.624	1.550			A	
5.3.1	2+150	000173	Winkelsett 379	Reckum 3 1/3		114	114			A	



**Grunderwerbsverzeichnis**

für das Straßenbauvorhaben

**K 225 - Radwegneubau**

zu Unterlage / Blatt-Nr.: 10.1 / 1

Datum: 29.01.2020

Ifd. Nr.	Bau-km	Eigentümer: Name, Vorname Straße Wohnort	Grundbuch von		Nutz- ungs- art	Größe des Flurstückes  m <sup>2</sup>	Zu erwerbende Fläche m <sup>2</sup>	Vorüberg. in Anspr. z. n. Fläche m <sup>2</sup>	Dauernd zu belastende Fläche m <sup>2</sup>	Bemerkungen
			Band	Blatt						
1	2	3	4	5	6	7	8	9	10	11
6.1.1	2+425	000136	Winkelsett 341	Reckum 1 2/1		432.225	230			A

**Grunderwerbsverzeichnis**  
für das Straßenbauvorhaben  
**K 225 - Radwegneubau**

zu Unterlage / Blatt-Nr.: 10.1 / 1

Datum: 29.01.2020

Ifd. Nr.	Bau-km	Eigentümer: Name, Vorname Straße Wohnort	Grundbuch von		Nutzungsart	Größe des Flurstückes m <sup>2</sup>	Zu erwerbende Fläche m <sup>2</sup>	Vorüberg. in Anspr. z. n. Fläche m <sup>2</sup>	Dauernd zu belastende Fläche m <sup>2</sup>	Bemerkungen
			Band	Blatt						
1	2	3	4	5	6	7	8	9	10	11
7.1.1	2+450	000122	Wildeshausen 8557	Wildeshausen 39 44/1		7.294	25			A
7.2.1	2+450	000136	Winkelsett 341	Reckum 2 3/3		5	5			A
7.3.1	2+460	000146	Winkelsett 90056	Reckum 2 4/3		3	3			A
7.4.1	2+460	000170	Wildeshausen 91339	Wildeshausen 39 45/1		5	5			A
7.5.1	2+475	000122	Wildeshausen 8557	Wildeshausen 39 46/1		72.616	110			A
7.6.1 7.6.2	2+550	000230	Winkelsett 469	Winkelsett 9 6/3		7.448	500 330			A A



**Grunderwerbsverzeichnis**  
für das Straßenbauvorhaben  
**K 225 - Radwegneubau**

zu Unterlage / Blatt-Nr.: 10.1 / 1

Datum: 29.01.2020

Ifd. Nr.	Bau-km	Eigentümer: Name, Vorname Straße Wohnort	Grundbuch von		Nutzungsart	Größe des Flurstückes m <sup>2</sup>	Zu erwerbende Fläche m <sup>2</sup>	Vorüberg. in Anspr. z. n. Fläche m <sup>2</sup>	Dauernd zu belastende Fläche m <sup>2</sup>	Bemerkungen
			Band	Blatt						
1	2	3	4	5	6	7	8	9	10	11
8.1.1	2+820	000230	Winkelsett 469	Winkelsett 9 12/10		39	39			A
8.2.1	2+870	000230	Großenkneten 5200	Wildeshausen 39 43		113.048	400			A
8.3.1	2+925	000230	Großenkneten 5200	Wildeshausen 39 42/3		1.105	770			A
8.4.1	2+930	000167	Großenkneten 6900	Wildeshausen 39 49/1		1.512	280			A
8.5.1	3+010	000230	Großenkneten 5200	Wildeshausen 39 42/1		571	60			A
8.6.1	3+475	000122	Wildeshausen 8557	Wildeshausen 39 40/2		403.264	2.480			A

**Grunderwerbsverzeichnis**  
für das Straßenbauvorhaben  
**K 225 - Radwegneubau**

zu Unterlage / Blatt-Nr.: 10.1 / 1

Datum: 29.01.2020

Ifd. Nr.	Bau-km	Eigentümer: Name, Vorname Straße Wohnort	Grundbuch von		Nutzungsart	Größe des Flurstückes m <sup>2</sup>	Zu erwerbende Fläche m <sup>2</sup>	Vorüberg. in Anspr. z. n. Fläche m <sup>2</sup>	Dauernd zu belastende Fläche m <sup>2</sup>	Bemerkungen
			Band	Blatt						
1	2	3	4	5	6	7	8	9	10	11
10.1.1	3+950	000169  000160	Wildeshausen 11239	Wildeshausen 39 38/4		14.871	160			A



**Grunderwerbsverzeichnis**  
für das Straßenbauvorhaben  
**K 225 - Radwegneubau**

zu Unterlage / Blatt-Nr.: 10.1 / 1

Datum: 29.01.2020

Ifd. Nr.	Bau-km	Eigentümer: Name, Vorname Straße Wohnort	Grundbuch von		Nutzungsart	Größe des Flurstückes m <sup>2</sup>	Zu erwerbende Fläche m <sup>2</sup>	Vorüberg. in Anspr. z. n. Fläche m <sup>2</sup>	Dauernd zu belastende Fläche m <sup>2</sup>	Bemerkungen
			Band	Blatt						
1	2	3	4	5	6	7	8	9	10	11
11.1.1	3+980	000152  000171	Wildeshausen 12106	Wildeshausen 39 38/16		1.420	6			A