




Legende

-  Grenze des NSG
-  Fläche zur Umsetzung der FFH-Richtlinie
-  Stadtgrenze

STADT OLDENBURG (OLDB)
 DER OBERBÜRGERMEISTER
 UNTERE NATURSCHUTZBEHÖRDE

Naturschutzgebiet
 Osterburger Kanal
 NSG WE 304

Karten zur Verordnung vom: 26.11.2018

M: Übersichtskarte 1: 100.000
 Detailkarte 1: 7.500

Koordinatensystem: ETRS 1989 UTM
 Zone 32N

Grundlage der Detailkarte: AK5
 Quelle: Auszug aus den Geobasisdaten der Niedersächsischen Vermessungs- und Katasterverwaltung LGLN © 2017

Jürgen Krogmann
 Oberbürgermeister