



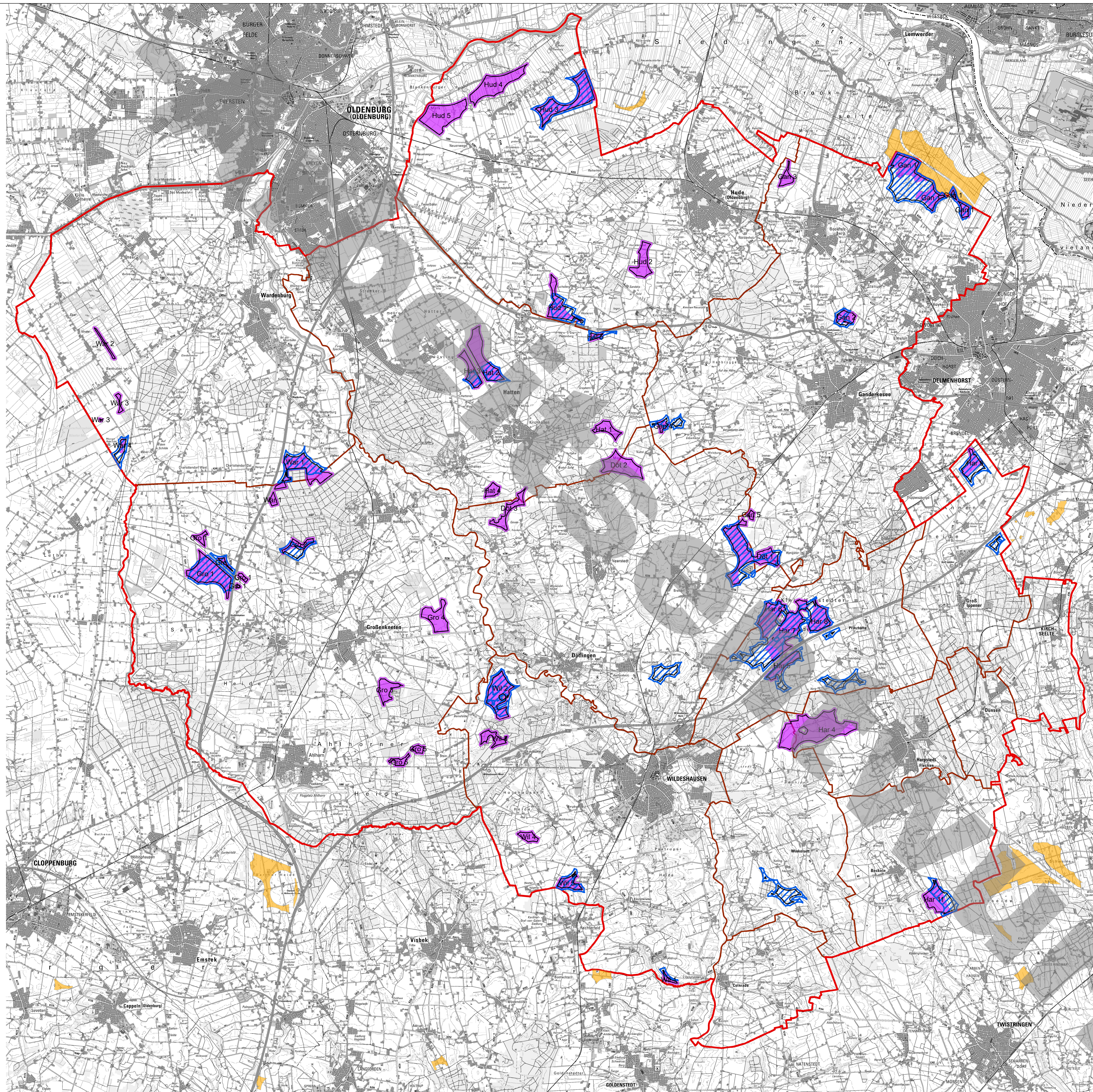


Legende

-  anrechenbarer Flächenbeitragswert Rotor Out
-  Sondergebiete Windenergie aus F- u. B-Pläne
-  Potentialflächen Rotor In
-  vorhandene und geplante Windparks aus F- u. B-Plänen im Umland (Arbeitsstand)
- Landkreisgrenze
- Gemeindegrenzen



Das Szenario 5 basiert auf dem aktuellen Kriterienkatalog (29.01.2024) des Landkreises Oldenburg. Dieser enthält rechtliche Ausschlusskriterien und Schutzabstände sowie zusätzliche vom Landkreis Oldenburg bestimmte Vorsorgekriterien zur Ermittlung von potentiellen Flächen für die Windenergie. Der Rotor-Out Flächenbeitragswert liegt bei 2,73%.

0 1,25 2,5 5 Kilometers

 Landkreis Oldenburg
- Der Landrat -
Amt für Naturschutz und Landschaftspflege/ Regionalplanung

**-Vorentwurf -
Arbeitspapier
Szenario 5 LKOL
Windenergie RRÖP**

| | |
|--------------|---------------------|
| erstellt am | 29.01.2024 |
| erstellt von | Landkreis Oldenburg |
| Maßstab | 1:50.000 |